



# LES RISQUES MAJEURS A MARSANNAY LA COTE



**DOCUMENT D'INFORMATION COMMUNAL SUR LES RISQUES MAJEURS**

**DICRIM**



## SOMMAIRE

PRÉSENTATION DE LA COMMUNE.....	4
GLOSSAIRE.....	5
LE MOT DU MAIRE .....	6
PRÉSENTATION DU RISQUE MAJEUR.....	7
INFORMATION PRÉVENTIVE .....	9
CADRE LÉGISLATIF.....	9
LES DOCUMENTS D'INFORMATION .....	10
LES ÉCOLES.....	11
L'ORGANISATION DES SECOURS .....	11
L'ALERTE DES POPULATIONS .....	12
LES BONS RÉFLEXES .....	13
L'ALERTE MÉTÉOROLOGIQUE.....	14
INFORMATION ACQUÉREUR LOCATAIRE.....	17
L'ASSURANCE EN CAS DE CATASTROPHES NATURELLES .....	19
LE RISQUE INONDATION .....	21
SITUATION.....	23
HISTORIQUE.....	23
LES MESURES PRECONISEES DANS LA COMMUNE.....	25
CARTOGRAPHIE .....	32
LES RÉFLEXES QUI SAUVENT .....	33
LE RISQUE TRANSPORT DE MATIÈRES DANGEREUSES .....	35
SITUATION.....	37
LES MESURES PRECONISEES DANS LA COMMUNE.....	38
LES RÉFLEXES QUI SAUVENT .....	42
NOMENCLATURE DES T.M.D. ....	43
LES PICTOGRAMMES TMD .....	44
CARTOGRAPHIE .....	45
LE RISQUE MOUVEMENTS DE TERRAIN.....	47
SITUATION.....	48
LES MESURES PRISES DANS LA COMMUNE .....	48



CARTOGRAPHIE .....	51
LES RÉFLEXES QUI SAUVENT .....	52
LE RISQUE SISMIQUE.....	54
SITUATION.....	56
HISTORIQUE.....	56
LES MESURES PRISES DANS LA COMMUNE .....	57
LES RÉFLEXES QUI SAUVENT .....	65
RENSEIGNEMENTS PRATIQUES .....	67
PLAN D'AFFICHAGE .....	70



## PRÉSENTATION DE LA COMMUNE

<i>Région</i>	<i>Bourgogne</i>
<i>Département</i>	<i>Côte d'Or</i>
<i>Arrondissement</i>	<i>Dijon</i>
<i>Canton</i>	<i>Chenôve</i>
<i>Code Insee</i>	<i>21390</i>
<i>Code postal</i>	<i>21160</i>
<i>Maire</i>	<i>M. Jean – Michel VERPILLOT</i>
<i>Intercommunalité</i>	<i>Grand Dijon</i>
<i>Superficie</i>	<i>12.84 km<sup>2</sup></i>
<i>Population</i>	<i>5305hab.</i>
<i>Densité</i>	<i>398 hab. /km<sup>2</sup></i>
<i>Coordonnées</i>	<i>47° 16' 17' Nord 4° 59' 22' Est</i>



## **GLOSSAIRE**

**ADNR : Accord Européen relatif au transport de marchandises dangereuses par la navigation**

**ADR : Accord Européen relatif au transport de marchandises dangereuses**

**DCS : Dossier Communal de Sauvegarde remplacé par le PAC**

**DDRM : Dossier Départemental des Risques Majeurs**

**DICRIM : Dossier d'Information Communal sur les Risques Majeurs**

**DREAL : Direction Régionale de l'Environnement, de l'Aménagement et du Logement Lorraine**

**EMA : Élément Mobile d'Alerte**

**ICPE : Installation Classée pour la Protection de l'Environnement**

**IGN : Institut Géographique National**

**PAC : Porté A Connaissance**

**PCS : Plan Communal de Sauvegarde**

**PLU : Plan Local d'Urbanisme**

**POI : Plan d'Opération Interne**

**PPI : Plan Particulier d'Intervention**

**PPMS : Plan Particulier de Mise en Sûreté**

**PPR : Plan de Prévention des Risques**

**PSS: Plan des Surfaces Submersibles**

**RID : Règlement des transports internationaux ferroviaires**

**TMD : Transport des Matières Dangereuses**

**CdCC : Cellule de Crise Communale**

**SPC : Service de Prévision des Crues**



## LE MOT DU MAIRE

Chères Concitoyennes, chers Concitoyens,

Les médias nous relatent, presque quotidiennement, l'avènement de catastrophes naturelles qui se produisent dans toutes les régions du globe comme les tremblements de terre importants dans le monde entier, les catastrophes nucléaires de Tchernobyl et Fukushima, les inondations en Louisiane et plus près de nous la tempête Xynthia ou les récentes inondations en Bourgogne.

Ces évènements, souvent imprévisibles, dont les conséquences humaines et matérielles qui peuvent parfois se traduire par de nombreux morts et blessés et par des dégâts importants, peuvent également se produire à MARSANNAY-LA COTE .Il est de notre devoir d'anticiper ces situations afin de les éviter ou quand de tels évènements se produisent y faire face dans les meilleures conditions.

Pour notre commune, les pouvoirs publics ont recensés les risques majeurs suivants: *risque inondation, risque mouvement de terrain, risque lié aux transports de matières dangereuses et risque sismique.*

Ces risques sont présentés et répertoriés dans le présent Document d'Information Communal sur les Risques Majeurs (DICRIM) qui est consultable en Mairie conformément à l'article L 125-2 du code de l'Environnement qui stipule que « le citoyen a le droit à l'information sur les risques qu'il encourt et sur les mesures de sauvegarde pour s'en protéger ».

En complément de ce document d'information, la Commune a également élaboré son Plan Communal de Sauvegarde (PCS) dont l'objectif est d'optimiser, au niveau communal, l'organisation des secours en cas d'évènement grave.

Cette démarche souligne, que la sécurité des habitants de MARSANNAY-LA-COTE, est au centre des préoccupations de l'équipe municipale.

***PREVENIR POUR MIEUX REAGIR***

Jean-Michel VERPILLOT



## PRÉSENTATION DU RISQUE MAJEUR



**L'aléa** est la manifestation d'un phénomène naturel d'occurrence et d'intensité donnée.  
(Figure 1)



**L'enjeu** est l'ensemble des personnes et des biens susceptibles d'être affectés par un phénomène naturel.

(Figure 2)



Un évènement potentiellement dangereux - ALÉA - (fig. 1) n'est un **RISQUE MAJEUR** (fig. 3) que s'il s'applique à une zone où des ENJEUX humains, économiques ou environnementaux (fig. 2) sont en présence.

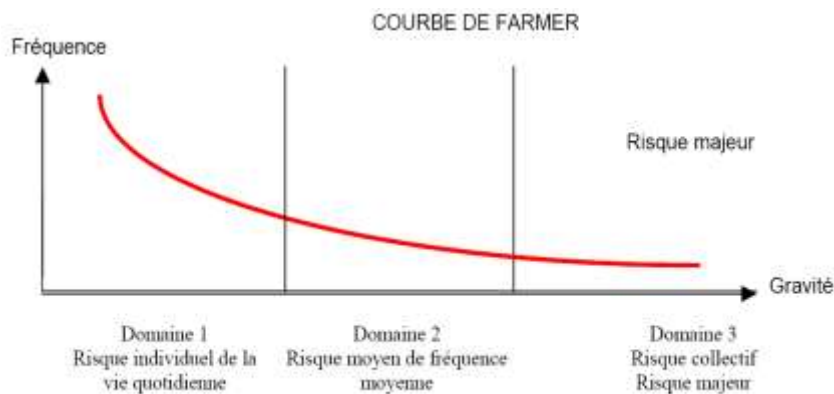
(Figure 3)

**Le risque majeur, vous connaissez :** vous appelez cela une catastrophe.

Il a deux caractéristiques essentielles :

- Sa gravité, si lourde à supporter par les populations, voire par les États : nombreuses victimes, dommages importants aux biens et à l'environnement,
- Sa fréquence, si faible qu'on pourrait être tenté de l'oublier et de ne pas se préparer à sa survenue.

Cette courbe a été découpée en 3 domaines qui peuvent être illustrés par l'exemple de l'accident routier.





### **Domaine 1 :**

Événement à fréquence très élevée et de faible gravité qui est du domaine du risque INDIVIDUEL : c'est l'accident de voiture avec tôles froissées, dégâts matériels (plusieurs millions d'accidents par an en France).

### **Domaine 2 :**

Événement à fréquence moyenne aux conséquences graves : victimes et dégâts importants : plusieurs milliers de décès par an en France.

### **Domaine 3 :**

Événement à fréquence faible et de grande gravité. On aborde alors le domaine du risque COLLECTIF : c'est le risque MAJEUR (accident d'un car à Beaune en juillet 1982, 53 victimes ; carambolage de Mirambeau en novembre 1993, 17 morts et 49 blessés graves).

Les différents types de risques majeurs auxquels chacun de nous peut être exposé sont regroupés en deux grandes familles :

- Les risques naturels : avalanche, feu de forêt, inondation, mouvement de terrain, cyclone, tempête, séisme et éruption volcanique,...
- Les risques technologiques : d'origine anthropique, ils regroupent les risques industriels, nucléaires, biologiques, de ruptures de barrage,...
- Les transports de matières dangereuses...

Un évènement potentiellement dangereux - ALÉA - (fig. 1) n'est un RISQUE MAJEUR (fig. 3) que s'il s'applique à une zone où des ENJEUX humains, économiques ou environnementaux (fig. 2) sont en présence.

*" La définition que je donne du risque majeur, c'est la menace sur l'homme et son environnement direct, sur ses installations, la menace dont la gravité est telle que la société se trouve absolument dépassée par l'immensité du désastre ". Haroun TAZIEFF*

Ainsi la société comme l'individu doivent s'organiser pour y faire face.

**LE RISQUE MAJEUR EST DONC LA CONFRONTATION D'UN ALEA AVEC DES ENJEUX.**



## INFORMATION PRÉVENTIVE

L'information préventive consiste à renseigner le citoyen sur les risques majeurs susceptibles de survenir sur des lieux de vie, de travail, de vacances.



### CADRE LÉGISLATIF

#### ✓ Information préventive

- **Article L 125-2 du Code de l'Environnement** pour le droit à l'information de chaque citoyen quant aux risques qu'il encourt et les mesures de sauvegarde pour s'en protéger.
- **Décret n°90-918 du 11 Octobre 1990**, modifié par le décret n°2004-554 du 9 juin 2004 relatif à l'exercice du droit à l'information sur les risques majeurs, précise le contenu et la forme de cette information.
- **Loi n°2003-699 du 30/07/03**, relative à la prévention des risques technologiques et naturels et à la réparation des dommages.
- **Loi n°2004-811 du 13/08/04**, relative aux mesures de prévention et de sauvegarde, ainsi qu'une information à la population tous les 2 ans pour les communes pour lesquelles un Plan de Prévention des Risques (PPR) a été prescrit.
- **Décret n° 2005-1156 du 13/09/05**, relatif au plan communal de sauvegarde et pris pour application de l'article 13 de la loi n° 2004-811 du 13 août 2004 de modernisation de la sécurité civile.

#### ✓ Information Acquéreur Locataire

- **Article L 125-2 et L 125-23 à 27 du Code de l'Environnement** pour le droit à l'information des acquéreurs bailleurs.
- **Décret n°2005-134 du 15 février 2005** relatif à l'information des acquéreurs et des locataires de biens immobiliers sur les risques naturels et technologiques majeurs.
- **Décret n°91-461 du 14 mai 1991** modifié relatif à la prévention des risques sismiques.



## **LES DOCUMENTS D'INFORMATION**

- ✓ **Dossier Départemental des Risques Majeurs (DDRM)** établi par la Préfecture : conformément à l'article R125-11 du Code de l'Environnement, le Préfet consigne dans un dossier établi au niveau départemental, les informations essentielles sur les risques naturels et technologiques majeurs du département.
- ✓ **Dossier Communal Synthétique, remplacé par le Porté à Connaissance (PAC)** réalisé par la Préfecture : au même titre que le document d'information communal sur les risques majeurs (DICRIM) et le dossier départemental des risques majeurs (DDRM), le Porté A Connaissance (PAC) est un document d'information réglementaire ; il représente les risques naturels et technologiques menaçant le territoire de la commune. Il est réalisé par les services préfectoraux et notifié par arrêté préfectoral au Maire, afin que ce dernier puisse élaborer le DICRIM.
- ✓ **Document d'Information Communal sur les Risques Majeurs (DICRIM)**: conformément au décret du 11 octobre 1990, il contient les données locales, départementales et nationales nécessaires à l'information des citoyens au titre du droit à l'information. Élaboré à partir des informations disponibles transmises par le Préfet, il contient quatre grands types d'informations :
  - la connaissance des risques naturels et technologiques dans la commune,
  - les mesures prises par la commune, avec des exemples de réalisation,
  - les mesures de sauvegarde à respecter en cas de danger ou d'alerte,
  - le plan d'affichage de ces consignes : le maire définit le plan d'affichage réglementaire dans la commune, dans les locaux et terrains mentionnés dans le décret, selon l'arrêté du 27 mai 2003 relatif à l'affichage des consignes de sécurité devant être portées à la connaissance du public.
- ✓ **Plan Communal de Sauvegarde (PCS)** élaboré par la Commune : l'objectif du PCS (Plan Communal de Sauvegarde) est de mettre en œuvre une organisation prévue à l'avance au niveau communal (testée et améliorée régulièrement) en cas de survenance d'évènements graves afin de sauvegarder des vies humaines, diminuer les dégâts et protéger l'environnement. L'organisation va en fait coordonner les moyens et services existants pour optimiser la réaction en créant la Cellule de Crise Communale (CdCC).
- ✓ **Plan Particulier de Mise en Sûreté (PPMS)** : établi dans chaque école, il assure l'organisation à suivre pour les enfants:
  - un objectif culturel permettant une meilleure prise en compte des risques majeurs par les élèves, de la diminution de leur vulnérabilité (concept de mitigation) et des mesures de protection des hommes et de l'environnement ;
  - un objectif opérationnel, pour assurer ensemble la sécurité des personnes et des biens dans le cadre du PPMS de l'établissement, en particulier si le risque survient dans l'établissement scolaire, pendant les heures de présence des membres de la communauté scolaire.



## **LES ÉCOLES**

En France, la formation à l'école est développée par le Ministère de l'Éducation Nationale et de celui de l'Ecologie, du Développement durable, des Transports et du Logement, qui contribuent à ce que la connaissance du risque majeur et la protection de l'environnement entrent dans la culture du citoyen et dans sa vie de tous les jours.

En cas de catastrophe, un PPMS est mis en place dans l'établissement scolaire afin de protéger au mieux vos enfants. Il est donc recommandé de ne pas aller les chercher pour ne pas les confronter au danger.



L'objectif du PPMS est de mettre en place une organisation interne à l'établissement permettant d'assurer la sécurité des élèves et des personnels, en attendant l'arrivée des secours.

Pour chacun des risques majeurs auxquels l'établissement est exposé et pour chacune des situations identifiées (cantine, récréation, ...), le PPMS doit permettre de répondre aux six questions suivantes :

- Quand déclencher l'alerte ?
- Comment déclencher l'alerte ?
- Où et comment mettre les élèves en sûreté ?
- Comment gérer la communication avec l'extérieur ?
- Quelles consignes appliquées dans l'immédiat ?
- Quels documents et ressources sont indispensables ?
- 

## **L'ORGANISATION DES SECOURS**

C'est au Maire qu'il appartient de veiller à la sécurité de ses administrés et de prendre toutes les mesures nécessaires à leur protection. C'est la raison pour laquelle la Commune s'est dotée d'un Plan Communal de Sauvegarde (PCS).

Ce Plan Communal de Sauvegarde qui est un document obligatoire ne se substituera pas aux plans départementaux de secours mis en place, mais il est complémentaire.



Le PCS définit les bases d'un dispositif opérationnel dont l'objectif n'est pas de tout prévoir mais d'identifier et d'organiser par anticipation les principales fonctions, missions et actions pour faire face à toutes situations de crise.

Dans ce cadre, le PCS :

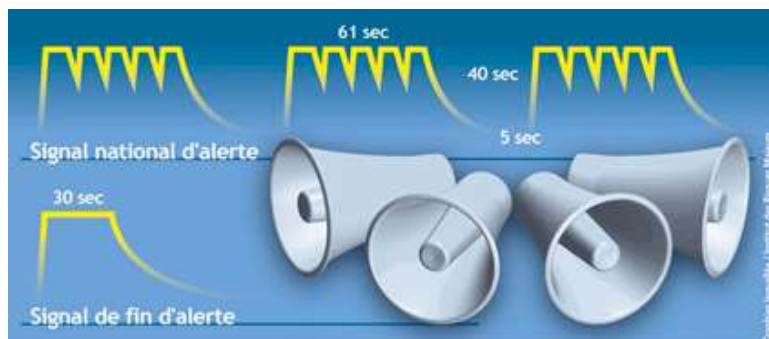
- ne modifie pas les bases juridiques du partage de compétence entre le maire et le préfet pour la direction des opérations de secours,
- constitue le maillon local de l'organisation de la sécurité civile,
- doit permettre de gérer les différentes phases d'un événement de sécurité civile : l'urgence, la post-urgence et le retour à la normale,
- intègre le processus d'information préventive, pour faire du citoyen le premier acteur de la sécurité civile,
- est à configuration variable, afin de tenir compte de la taille et des moyens de la commune,
- et doit permettre le développement d'une culture communale et citoyenne de sécurité civile.

## L'ALERTE DES POPULATIONS

En cas de catastrophe naturelle ou technologique, et à partir du moment où le signal national d'alerte est déclenché, chaque citoyen doit respecter des consignes générales et adapter son comportement en conséquence.

Cependant, si dans la majorité des cas ces consignes générales sont valables pour tout type de risque, certaines d'entre elles ne sont à adopter que dans des situations spécifiques. C'est le cas, par exemple, de la mise à l'abri : le confinement est nécessaire en cas d'accident nucléaire, de nuage toxique .... et l'évacuation en cas de rupture de barrage. Il est donc nécessaire, en complément des consignes générales, de connaître également les consignes spécifiques à chaque risque.

L'alerte officielle correspond à la diffusion d'un signal sonore émis par une sirène, destinée à informer la population d'une menace grave, d'un accident majeur ou d'une catastrophe.



Le signal d'alerte:

- « Le début d'alerte : 3 coups de sirène (son ascendant puis descendant) identiques de 61 secondes chacun, séparés par une interruption de 5 secondes ».
- « La fin de l'alerte : Son continu de 30 secondes ».

Une alerte localisée peut être déclenchée par le tocsin ou porte voix.

***IMPORTANT : Ne pas aller chercher les enfants à l'école, cette dernière s'occupe d'eux selon le Plan Particulier de Mise en Sécurité qui doit exister sous la responsabilité du chef d'établissement.***



## LES BONS RÉFLEXES

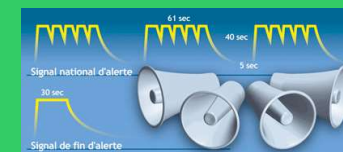
### CE QU'IL NE FAUT PAS FAIRE

- Se rendre sur les lieux de l'accident ou à proximité : *il ne faut pas gêner les secours*
- Se déplacer. Ne pas aller chercher les enfants à l'école. Les enseignants les mettront en sécurité. Ils connaissent les consignes et appliquent un Plan Particulier de Mise en Sécurité d'élèves (PPMS)
- Encombrer les lignes téléphoniques
- Fumer, générer une flamme ou étincelle



### CE QU'IL FAUT FAIRE

- Respecter le signal d'alerte (tocsin, porte voix)
- Disposer d'un poste de radio à piles,
- Écouter la radio et respecter les consignes
- Le signal d'appel est un son montant et descendant émis trois fois durant 61 secondes chacun, il signifie « confinez-vous et écoutez la radio »
- La fin de l'alerte est donnée par un son continu de 30 secondes, il signifie « vous pouvez sortir »



Pour bien connaître le signal vous pouvez l'écouter sur le numéro vert: 0800.50.7305

### LES NUMÉROS D'URGENCE ET LES FRÉQUENCES RADIOS

- |                   |     |                         |                     |
|-------------------|-----|-------------------------|---------------------|
| - Pompiers        | 18  | - France Bleu Bourgogne | 98.8 FM ou 103.7 FM |
| - Samu            | 15  | - France Info           | 101.2 FM            |
| - Appel d'urgence | 112 |                         |                     |



## L'ALERTE MÉTÉOROLOGIQUE

### Vigilance météorologique

La carte est actualisée au moins 2 fois par jour, à 6h et 16h.

- Une vigilance absolue s'impose : des phénomènes météorologiques dangereux d'intensité exceptionnelle sont prévus...
- Soyez très vigilant : des phénomènes météorologiques dangereux sont prévus...
- Soyez attentif si vous pratiquez des activités sensibles au risque météorologique...
- Pas de vigilance particulière.



La vigilance pluie-inondation est assurée avec la Direction de l'Eau du Ministère de l'Écologie, du Développement et de l'Aménagement durables



Le territoire métropolitain est soumis à des événements météorologiques dangereux. En raison de leur intensité, de leur durée ou de leur étendue, ces phénomènes peuvent avoir des conséquences graves sur la sécurité des personnes et l'activité économique.

L'anticipation et la réactivité en cas de survenance de ces phénomènes sont essentielles.

Pour cela, Météo France diffuse tous les jours une carte de vigilance, à 6 heures et à 16 heures informant les autorités et le public des dangers météorologiques pouvant toucher le département dans les 24 heures.

Quatre couleurs (rouge, orange, jaune, vert) précisent le niveau de vigilance. Si le département est orange, cela indique un phénomène dangereux ; s'il est rouge, un phénomène dangereux et exceptionnel.








Des conseils de comportement accompagnent la carte transmise par Météo France :

	<b>Une vigilance absolue s'impose</b> : des phénomènes météorologiques dangereux d'intensité exceptionnelle sont prévus, tenez-vous régulièrement au courant de l'évolution météorologique et conformez-vous aux conseils ou consignes émis par les pouvoirs publics.
	<b>Soyez très vigilant</b> : des phénomènes météorologiques dangereux sont prévus, tenez-vous au courant de l'évolution météorologique et suivez les conseils émis par les pouvoirs publics.
	<b>Soyez attentif</b> si vous pratiquez des activités sensibles au risque météorologique : des phénomènes habituels dans la région, mais occasionnellement dangereux (mistral, orage d'été, etc.) sont en effet prévus : tenez-vous au courant de l'évolution météorologique.
	<b>Pas de vigilance particulière.</b>

Les informations sont accessibles sur le site Internet : [www.meteofrance.com](http://www.meteofrance.com)



## CONSÉQUENCES POSSIBLES - CONSEILS DE COMPORTEMENT

<b>CONSEILS DE COMPORTEMENT</b> 	<b>CONSEILS DE COMPORTEMENT</b> 	<b>CONSEILS DE COMPORTEMENT</b> 	<b>CONSEILS DE COMPORTEMENT</b> 	<b>CONSEILS DE COMPORTEMENT</b> 	<b>CONSEILS DE COMPORTEMENT</b> 	<b>CONSEILS DE COMPORTEMENT</b> 
<ul style="list-style-type: none"> <li>■ Limitez vos déplacements. Limitez votre vitesse sur route et autoroute, en particulier si vous conduisez un véhicule ou attelage sensible aux effets du vent.</li> <li>■ Ne vous promenez pas en forêt [et sur le littoral].</li> <li>■ En ville, soyez vigilants face aux chutes possibles d'objets divers.</li> <li>■ N'intervenez pas sur les toitures et ne touchez en aucun cas à des fils électriques tombés au sol.</li> <li>■ Rangez ou fixez les objets sensibles aux effets du vent ou susceptibles d'être endommagés.</li> </ul>	<ul style="list-style-type: none"> <li>■ Renseignez-vous avant d'entreprendre vos déplacements et soyez très prudents. Respectez, en particulier, les déviations mises en place.</li> <li>■ Ne vous engagez en aucun cas, à pied ou en voiture, sur une voie immergée.</li> <li>■ Dans les zones habituellement inondables, mettez en sécurité vos biens susceptibles d'être endommagés et surveillez la montée des eaux.</li> </ul>	<ul style="list-style-type: none"> <li>■ A l'approche d'un orage, prenez les précautions d'usage pour mettre à l'abri les objets sensibles au vent.</li> <li>■ Ne vous abritez pas sous les arbres.</li> <li>■ Évitez les promenades en forêts et les sorties en montagne.</li> <li>■ Évitez d'utiliser le téléphone et les appareils électriques.</li> <li>■ Signalez sans attendre les départs de feux dont vous pourriez être témoins.</li> </ul>	<ul style="list-style-type: none"> <li>■ Soyez prudents et vigilants si vous devez absolument vous déplacer.</li> <li>■ Privilégiez les transports en commun.</li> <li>■ Renseignez-vous sur les conditions de circulation auprès du centre régional d'information et de circulation routière (CRICR).</li> <li>■ Préparez votre déplacement et votre itinéraire.</li> <li>■ Respectez les restrictions de circulation et déviations mises en place.</li> <li>■ Facilitez le passage des engins de dégagement des routes et autoroutes, en particulier en stationnant votre véhicule en dehors des voies de circulation.</li> <li>■ Protégez-vous des chutes et protégez les autres en dégageant la neige et en salant les trottoirs devant votre domicile, tout en évitant d'obstruer les regards d'écoulement des eaux.</li> <li>■ Ne touchez en aucun cas à des fils électriques tombés au sol.</li> </ul>	<ul style="list-style-type: none"> <li>■ Informez-vous sur l'ouverture et l'état des secteurs routiers d'altitude.</li> <li>■ Conformez vous aux instructions et consignes de sécurité en vigueur dans les stations de ski et communes de montagne.</li> <li>■ Renseignez vous en consultant les bulletins spécialisés de Météo France, les informations locales et les professionnels de la montagne.</li> </ul>	<ul style="list-style-type: none"> <li>■ Pendant la journée, fermez volets, rideaux et fenêtres. Aérez la nuit.</li> <li>■ Utilisez ventilateur et/ou climatisation si vous en disposez. Sinon essayez de vous rendre dans un endroit frais ou climatisé (grandes surfaces, cinémas,...) trois heures par jour.</li> <li>■ Mouillez vous le corps plusieurs fois par jour à</li> <li>■ Buvez au moins 1,5 litre d'eau par jour.</li> <li>■ Continuez à manger normalement.</li> <li>■ Ne sortez pas aux heures les plus chaudes.</li> <li>■ Si vous devez sortir, portez un chapeau et des vêtements légers.</li> <li>■ Limitez vos activités physiques.</li> <li>■ En cas de malaise appelez un médecin.</li> <li>■ Si vous avez besoin d'aide appelez la mairie.</li> <li>■ Pour en savoir plus, consultez le site : <a href="http://www.sante.gouv.fr/">http://www.sante.gouv.fr/</a> .</li> </ul>	<ul style="list-style-type: none"> <li>■ Évitez les expositions prolongées au froid et au vent.</li> <li>■ Protégez-vous des courants d'air et des chocs thermiques.</li> <li>■ Habillez-vous chaudement, de plusieurs couches de vêtements, avec une couche extérieure imperméable, couvrez-vous la tête et les mains ; ne gardez pas de vêtements humides.</li> <li>■ De retour à l'intérieur, alimentez-vous et prenez une boisson chaude;.</li> <li>■ Assurez une bonne ventilation des habitations, même brève, au moins une fois par jour; vérifiez le bon fonctionnement des systèmes de chauffage.</li> <li>■ Évitez les efforts brusques.</li> <li>■ Si vous devez prendre la route, informez-vous de l'état des routes.</li> <li>■ Pour les personnes sensibles ou fragilisées : restez en contact avec votre médecin, évitez un isolement prolongé.</li> <li>■ Si vous remarquez une personne sans abri ou en difficulté, prévenez le " 115 " .</li> <li>■ Pour en savoir plus, consultez les sites : <a href="http://www.sante.gouv.fr">www.sante.gouv.fr</a>   <a href="http://www.bison-fute.equipement.gouv.fr">www.bison-fute.equipement.gouv.fr</a> pour les conditions de circulation.</li> </ul>



<b>CONSEILS DE COMPORTEMENT</b> 	<b>CONSEILS DE COMPORTEMENT</b> 	<b>CONSEILS DE COMPORTEMENT</b> 	<b>CONSEILS DE COMPORTEMENT</b> 	<b>CONSEILS DE COMPORTEMENT</b> 	<b>CONSEILS DE COMPORTEMENT</b> 	<b>CONSEILS DE COMPORTEMENT</b> 
<p><b>Dans la mesure du possible</b></p> <ul style="list-style-type: none"> <li>Restez chez vous.</li> <li>Mettez-vous à l'écoute de vos stations de radio locales.</li> <li>Prenez contact avec vos voisins et organisez-vous.</li> </ul> <p><b>En cas d'obligation de déplacement</b></p> <ul style="list-style-type: none"> <li>Limitez-vous au strict indispensable en évitant, de préférence, les secteurs forestiers.</li> <li>Signalez votre départ et votre destination à vos proches.</li> </ul> <p><b>Pour protéger votre intégrité et votre environnement proche</b></p> <ul style="list-style-type: none"> <li>Rangez ou fixez les objets sensibles aux effets du vent ou susceptibles d'être endommagés.</li> <li>N'intervenez en aucun cas sur les toitures et ne touchez pas à des fils électriques tombés au sol.</li> <li>Si vous êtes riverain d'un estuaire, prenez vos précautions face à des possibles inondations et surveillez la montée des eaux.</li> <li>Prévoyez des moyens d'éclairages de secours et faites une réserve d'eau potable.</li> <li>Si vous utilisez un dispositif d'assistance médicale (respiratoire ou autre) alimenté par électricité, prenez vos précautions en contactant l'organisme qui en assure la gestion.</li> </ul>	<ul style="list-style-type: none"> <li>Dans la mesure du possible restez chez vous ou évitez tout déplacement dans les départements concernés.</li> <li>Si'il vous est absolument indispensable de vous déplacer, soyez très prudents. Respectez, en particulier, les déviations mises en place.</li> <li>Ne vous engagez en aucun cas, à pied ou en voiture, sur une voie immergée.</li> <li>Signalez votre départ et votre destination à vos proches.</li> </ul> <p><b>Pour protéger votre intégrité et votre environnement proche</b></p> <ul style="list-style-type: none"> <li>Dans les zones inondables, prenez d'ores et déjà, toutes les précautions nécessaires à la sauvegarde de vos biens face à la montée des eaux, même dans les zones rarement touchées par les inondations.</li> <li>Prévoyez des moyens d'éclairage de secours et faites une réserve d'eau potable.</li> <li>Facilitez le travail des sauveteurs qui vous proposent une évacuation et soyez attentifs à leurs conseils. N'entreprenez aucun déplacement avec une embarcation sans avoir pris toutes les mesures de sécurité.</li> </ul>	<p><b>Dans la mesure du possible</b></p> <ul style="list-style-type: none"> <li>Évitez les déplacements.</li> <li>Les sorties en montagne sont particulièrement déconseillées.</li> </ul> <p><b>En cas d'obligation de déplacement</b></p> <ul style="list-style-type: none"> <li>Soyez prudents et vigilants, les conditions de circulation pouvant devenir soudainement très dangereuses.</li> <li>N'hésitez pas à vous arrêter dans un lieu sûr.</li> </ul> <p><b>Pour protéger votre intégrité et votre environnement proche</b></p> <ul style="list-style-type: none"> <li>Évitez d'utiliser le téléphone et les appareils électriques.</li> <li>Rangez ou fixez les objets sensibles aux effets du vent ou susceptibles d'être endommagés.</li> <li>Si vous pratiquez le camping, vérifiez qu'aucun danger ne vous menace en cas de très fortes rafales de vent ou d'inondations torrentielles soudaines. En cas de doute, réfugiez-vous, jusqu'à l'annonce d'une amélioration, dans un endroit plus sûr.</li> <li>Signalez sans attendre les départs de feux dont vous pourriez être témoins.</li> <li>Si vous êtes dans une zone sensible aux crues torrentielles, prenez toutes les précautions nécessaires à la sauvegarde de vos biens face à la montée des eaux.</li> </ul>	<p><b>Dans la mesure du possible</b></p> <ul style="list-style-type: none"> <li>Restez chez vous.</li> <li>N'entreprenez aucun déplacement autre que ceux absolument indispensables.</li> <li>Mettez-vous à l'écoute de vos stations de radio locales.</li> </ul> <p><b>En cas d'obligation de déplacement</b></p> <ul style="list-style-type: none"> <li>Renseignez vous auprès du CRICR.</li> <li>Signalez votre départ et votre lieu de destination à vos proches.</li> <li>Munissez vous d'équipements spéciaux.</li> <li>Respectez scrupuleusement les déviations et les consignes de circulation.</li> <li>Prévoyez un équipement minimum au cas où vous seriez obligés d'attendre plusieurs heures sur la route à bord de votre</li> <li>Ne quittez celui-ci sous aucun prétexte autre que sur sollicitation des sauveteurs.</li> </ul> <p><b>Pour protéger votre intégrité et votre environnement proche</b></p> <ul style="list-style-type: none"> <li>Protégez-vous des chutes et protégez les autres en dégageant la neige et en salant les trottoirs devant votre domicile.</li> <li>Ne touchez en aucun cas à des fils électriques tombés au sol.</li> <li>Protégez vos canalisations d'eau contre le gel.</li> </ul>	<ul style="list-style-type: none"> <li>Évitez, sauf urgence, tout déplacement sur les secteurs routiers d'altitude.</li> <li>Renseignez vous auprès de la préfecture du département concerné.</li> <li>Conformez vous strictement aux mesures d'interdictions et consignes de sécurité qui sont mises en œuvre dans les stations de ski et communes de montagne.</li> </ul>	<ul style="list-style-type: none"> <li>En cas de malaise ou de troubles du comportement, appelez un médecin.</li> <li>Si vous avez besoin d'aide appelez la mairie.</li> <li>Si vous avez des personnes âgées, souffrant de maladies chroniques ou isolées dans votre entourage, prenez de leurs nouvelles ou rendez leur visite deux fois par jour. Accompagnez les dans un endroit frais.</li> <li>Pendant la journée, fermez volets, rideaux et fenêtres. Aérez la nuit.</li> <li>Utilisez ventilateur et/ou climatisation si vous en disposez. Sinon essayez de vous rendre dans un endroit frais ou climatisé (grandes surfaces, cinémas...) trois heures par jour.</li> <li>Mouillez vous le corps plusieurs fois par jour à l'aide d'un brumisateur,</li> <li>Buvez au moins 1,5 litre d'eau par jour, même sans soif.</li> <li>Continuez à manger normalement.</li> <li>Ne sortez pas aux heures les plus chaudes.</li> <li>Si vous devez sortir portez un chapeau et des vêtements légers.</li> <li>Limitez vos activités physiques.</li> <li>Pour en savoir plus, consultez le site : <a href="http://www.sante.gouv.fr/">http://www.sante.gouv.fr/</a>.</li> </ul>	<ul style="list-style-type: none"> <li>Pour les personnes sensibles ou fragilisées : ne sortez qu'en cas de force majeure, évitez un isolement prolongé, restez en contact avec votre médecin.</li> <li>Pour tous demeurez actifs, évitez les sorties surtout le soir, la nuit et en début de matinée.</li> <li>Habillez-vous chaudement, de plusieurs couches de vêtements, avec une couche extérieure imperméable, couvrez-vous la tête et les mains ; ne gardez pas de vêtements humides.</li> <li>De retour à l'intérieur assurez vous un repos prolongé, avec douche ou bain chaud, alimentez-vous convenablement, prenez une boisson chaude, pas de boisson alcoolisée.</li> <li>Assurez une bonne qualité de l'air dans les habitations : ventilation, même brève, au moins une fois par jour;</li> <li>Évitez les efforts brusques.</li> <li>Si vous devez prendre la route, informez-vous de l'état des routes. Si le froid est associé à la neige ou au verglas, ne prenez votre véhicule qu'en cas d'obligation forte. En tout cas, prévoyez des boissons chaudes (thermos), des vêtements chauds et des couvertures, vos médicaments habituels, votre téléphone portable chargé.</li> <li>Si vous remarquez une personne en difficulté, prévenez le " 115 ".</li> </ul>



## **INFORMATION ACQUÉREUR LOCATAIRE**

La commune est soumise aux dispositions de l'arrêté du 19/04/2011 relatif à l'information des acquéreurs et des locataires de biens immobiliers.

Les vendeurs ou bailleurs sont obligés, pour certains sites, d'annexer au contrat de vente ou de location un état des risques naturels ou technologiques ainsi qu'une déclaration des sinistres pour lesquels ils ont été indemnisés au titre de catastrophe naturelle ou technologique.

Ces documents sont obligatoires pour les biens situés à l'intérieur du périmètre d'un plan de prévention des risques (PPR) naturels ou technologiques ou en zone sismique réglementée, ainsi que pour les biens qui ont fait l'objet, depuis 1982, d'une indemnisation à la suite d'une catastrophe naturelle.

Prévue par la loi du 30 juillet 2003 sur les risques technologiques et naturels, cette double obligation concerne tout bien immobilier bâti ou non bâti (appartement, maison, terrain ...) situé à l'intérieur du périmètre d'un plan de prévention des risques naturels ou technologiques ou en zone sismique réglementée, ou tout bien qui a fait l'objet depuis 1982 d'une ou plusieurs indemnisations après un événement reconnu comme catastrophe naturelle.

Ces obligations concernent les contrats de location écrits, les réservations en VEFA (vente en l'état futur d'achèvement), les promesses de ventes ainsi que les ventes d'un bien bâti ou non. Pour la location, elle ne s'applique qu'à la première entrée dans les lieux, sans rétroactivité. Les locations saisonnières ou de vacances, les locations meublées, les cessions gratuites, les échanges avec ou sans soulte, les donations, les partages successoraux et les baux emphytéotiques sont également concernés.

L'ensemble des documents obligatoires (arrêtés, cartographie, imprimés,...) sont téléchargeables sur le site de la préfecture :

*www.bourgogne.gouv.fr/, rubrique transaction immobilières et [www.prim.net](http://www.prim.net)*



## Etat des risques naturels et technologiques

en application des articles L 125 - 5 et R 125 - 26 du code de l'environnement

1. Cet état des risques est établi sur la base des informations mises à disposition par arrêté préfectoral

n°  du  mis à jour le

### Situation du bien immobilier (bâti ou non bâti)

2. Adresse commune code postal

3. Situation de l'immeuble au regard d'un ou plusieurs plans de prévention de risques naturels prévisibles (PPRn)

L'immeuble est situé dans le périmètre d'un PPRn prescrit

oui  non

L'immeuble est situé dans le périmètre d'un PPRn appliqué par anticipation

oui  non

L'immeuble est situé dans le périmètre d'un PPRn approuvé

oui  non

Les risques naturels pris en compte sont liés à :

Inondation  Crue torrentielle  Remontée de nappe   
Avalanche  Mouvement de terrain  Sécheresse   
Séisme  Cyclone  Volcan   
Feux de forêt  autre

4. Situation de l'immeuble au regard d'un plan de prévention de risques technologiques (PPRT)

L'immeuble est situé dans le périmètre d'un PPRT approuvé

oui  non

L'immeuble est situé dans le périmètre d'un PPRT prescrit \*

oui  non

\* Les risques technologiques pris en compte sont liés à :

Effet thermique  Effet de surpression  Effet toxique

5. Situation de l'immeuble au regard du zonage réglementaire pour la prise en compte de la sismicité

en application des articles R 563-4 et D 563-8-1 du code de l'environnement

L'immeuble est situé dans une commune de sismicité

	forte	moyenne	modérée	faible	très faible
	zone 5 <input type="checkbox"/>	zone 4 <input type="checkbox"/>	zone 3 <input type="checkbox"/>	zone 2 <input type="checkbox"/>	zone 1 <input type="checkbox"/>

### pièces jointes

6. Localisation

extraits de documents ou de dossiers de référence permettant la localisation de l'immeuble au regard des risques pris en compte

vendeur/baïleur - acquéreur/locataire



## **L'ASSURANCE EN CAS DE CATASTROPHES NATURELLES**

La loi n° 82-600 du 13 juillet 1982 modifiée, relative à l'indemnisation des victimes de catastrophes naturelles (article L.125-1 du Code des assurances) a fixé pour objectif d'indemniser les victimes de catastrophes naturelles en se fondant sur le principe de mutualisation entre tous les assurés et la mise en place d'une garantie de l'État.

Cependant, la couverture du sinistre au titre de la garantie " catastrophes naturelles " est soumise à certaines conditions :

- l'agent naturel doit être la cause déterminante du sinistre et doit présenter une intensité anormal ;
  - les victimes doivent avoir souscrit un contrat d'assurance garantissant les dommages d'incendie ou les dommages aux biens ainsi que, le cas échéant, les dommages aux véhicules terrestres à moteur. Cette garantie est étendue aux pertes d'exploitation, si elles sont couvertes par le contrat de l'assuré ;
  - l'état de catastrophe naturelle, ouvrant droit à la garantie, doit être constaté par un arrêté interministériel (du ministère de l'Intérieur et de celui de l'Économie, des Finances et de l'Industrie). Il détermine les zones et les périodes où a eu lieu la catastrophe, ainsi que la nature des dommages résultant de celle-ci et couverts par la garantie (article L.125-1 du Code des assurances).
- Les feux de forêts et les tempêtes ne sont pas couverts par la garantie catastrophe naturelle et sont assurables au titre de la garantie de base.

Depuis la loi du 30 juillet 2003 relative à la prévention des risques technologiques et naturels, en cas de survenance d'un accident industriel endommageant un grand nombre de biens immobiliers, l'état de catastrophe technologique est constaté. Un fonds de garantie a été créé afin d'indemniser les dommages sans devoir attendre un éventuel jugement sur leur responsabilité. En effet, l'exploitant engage sa responsabilité civile, voire pénale en cas d'atteinte à la personne, aux biens et mise en danger d'autrui.

Par ailleurs, l'État peut voir engagée sa responsabilité administrative en cas d'insuffisance de la réglementation ou d'un manque de surveillance.





# LE RISQUE INONDATION



## LE RISQUE INONDATION

Une inondation est une submersion, rapide ou lente, d'une zone habituellement hors d'eau. Le risque inondation est la conséquence de deux composantes : l'eau qui peut sortir de son lit habituel d'écoulement ou apparaître, et l'homme qui s'installe dans la zone inondable pour y implanter toutes sortes de constructions, d'équipements et d'activités.

On distingue trois types d'inondations :

- La montée lente des eaux en région de plaine par débordement d'un cours d'eau ou remontée de la nappe phréatique.
- La formation rapide de crues torrentielles consécutives à des averses violentes.
- Le ruissellement pluvial renforcé par l'imperméabilisation des sols et les pratiques culturales limitant l'infiltration des précipitations.



lit mineur



lit majeur



inondation de nappe

L'ampleur de l'inondation peut être aggravée à la sortie de l'hiver par la fonte des neiges ou en été par de très fortes précipitations (orages).

Au sens large, les inondations comprennent également l'inondation par rupture d'ouvrages de protection comme une brèche dans une digue, la submersion marine dans les estuaires résultant de la conjonction de la crue du fleuve, de fortes marées et de situations dépressionnaires. Ce phénomène est possible dans les lacs, on parle alors de seiche.

- **NOTION DE CRUE CENTENNALE**

Les inondations sont cycliques. L'étude historique des crues sur plusieurs siècles a permis de constater que les plus importantes et destructrices surviennent à intervalle régulier tous les cents ans environ. Les crues centennales définissent des hauteurs d'inondations importantes.

Une crue centennale est une crue théorique calculée à partir de l'analyse des crues passées et qui a une chance sur cent de se produire chaque



année. On peut aussi dire que la crue centennale se produit en moyenne dix fois par millénaire.

- **LES ELEMENTS MODIFICATEURS DE CRUES**

- **L'intensité** et la durée des précipitations,
- **La surface et la pente du bassin versant** (le bassin versant est la surface hydrographique d'une rivière, ce qui correspond à la surface de toutes eaux qui seront recueillies par la rivière. Ainsi, le bassin versant est délimité par les crêtes du relief tout autour du cours d'eau),
- **La présence d'une couverture végétale** (la végétation absorbe une partie de l'eau pour ses besoins vitaux et ralentit l'afflux de l'eau vers les rivières en faisant obstacle à la pente),
- **La structure et la texture du sol** (par sa composition, la capacité d'absorption et de filtration du sol est un facteur inhérent à l'importance des inondations),
- **La présence et la texture du sol** (une souche d'arbre ou des arbres trop penchés sur le lit de la rivière sont propices à l'accumulation de matériaux en un point et à la formation d'un embâcle. L'embâcle ralentit l'écoulement et facilite le débordement de la rivière),
- **La fonte des neiges** (entraîne une arrivée d'eau brutale, surtout quand la fonte est causée par la pluie),
- **La présence de surfaces imperméabilisées non loin des cours d'eau** (les surfaces goudronnées ou bétonnées des agglomérations et installations accélèrent le débit des eaux pluviales et rejettent l'eau directement dans la rivière).

- **LES CONSEQUENCES SUR LES BIENS ET LES PERSONNES**

D'une façon générale, la vulnérabilité d'une personne est provoquée par sa présence en zone inondable. Sa mise en danger survient surtout lorsque les délais d'alerte et d'évacuation sont trop courts ou inexistants pour des crues rapides ou torrentielles. Dans toute zone urbanisée, le danger est d'être emporté ou noyé, mais aussi d'être isolé sur des îlots coupés de tout accès.

L'interruption des communications peut avoir pour sa part de graves conséquences lorsqu'elle empêche l'intervention des secours. Si les dommages aux biens touchent essentiellement les biens mobiliers et immobiliers, on estime cependant que les dommages indirects (perte d'activité, chômage technique, etc.) sont souvent plus importants que les dommages directs.

Enfin, les dégâts au milieu naturel sont dus à l'érosion et aux dépôts de matériaux, aux déplacements du lit ordinaire, etc... Lorsque des zones industrielles sont situées en zone inondable, une pollution ou un accident technologique peuvent se surajouter à l'inondation.



## **SITUATION**

Même si la commune de Marsannay-la-Côte n'est pas traversée par un cours d'eau, le risque inondation existe et est bien réel ; il trouve son origine dans les eaux de ruissellement qui proviennent des coteaux situés à l'ouest du ban communal.

Le ruissellement des eaux de pluie est accentué par la configuration géographique de la commune. Les vignobles sont appuyés sur les contreforts du plateau bourguignon et le reste de la commune sur la plaine dijonnaise. Trois combes et deux vallons drainent les deux tiers du réseau hydrographique de la Ville.

Les eaux non drainées par ces trois combes ruissellent ensuite en direction de la plaine dont la pente relativement faible favorise néanmoins l'étendue du champ d'inondation.

En cas d'orages violents, les phénomènes pluvieux qui les accompagnent ont pour conséquences de mettre rapidement en charge le réseau de canalisations ; à ce moment là c'est l'ensemble du territoire communal qui est alors concerné par le risque d'inondation .

C'est pour cette raison que la municipalité a à travers pris un certain nombre de mesures pour faire face au risque et s'il se produit de réduire ses conséquences ; ces actions sont présentées un peu plus loin dans le présent document.

## **HISTORIQUE**

Les événements les plus récents qui font tous suite à des orages importants ont eu lieu en juin 1999 où de fortes coulées de boue ont touchés l'ensemble de la commune et en juin 2008 où c'est essentiellement dans le quartier de la Champagne-Haute que les dégâts les plus importants ont été relevés.

Suite à tous ces événements et vu le réel risque d'inondation à Marsannay-la-Côte, il paraît important de présenter les dispositions qui régissent l'indemnisation des victimes en cas d'inondation qui est soumise à des règles particulières.



En cas de dégâts importants relevés dans la commune, le Maire doit solliciter le Préfet afin qu'il engage la procédure de reconnaissance de l'état de catastrophes naturelles. A réception de la demande, le Préfet transmet ensuite cette demande au Ministère de l'Intérieur qui la soumet pour avis à la commission interministérielle.

Selon cet avis, l'état de catastrophe naturelle est reconnu par arrêté interministériel; à compter de la date de parution de l'arrêté au Journal Officiel, les sinistrés disposent de 10 jours pour déclarer leurs pertes à leur compagnie d'assurance.

A titre d'information, ci-dessous les arrêtés de catastrophes naturelles relevés pour la commune de Marsannay-La-Côte.

#### **Arrêtés de reconnaissance de catastrophe naturelle**

Type de catastrophe	Début le	Fin le	Arrêté du	Sur le JO du
Inondations et coulées de boue	11/07/1984	11/07/1984	21/09/1984	18/10/1984
Inondations et coulées de boue	04/09/1987	04/09/1987	03/11/1987	11/11/1987
Inondations et coulées de boue	26/05/1992	27/05/1992	16/10/1992	17/10/1992
Inondations et coulées de boue	09/06/1993	10/06/1993	28/09/1993	10/10/1993
Inondations et coulées de boue	27/06/1999	27/06/1999	29/11/1999	04/12/1999
Inondations et coulées de boue	19/09/2002	19/09/2002	17/12/2002	08/01/2003
Mouvements de terrain différentiels consécutifs à la sécheresse et à la réhydratation des sols	01/07/2003	30/09/2003	05/05/2006	14/05/2006
Inondations et coulées de boue	10/06/2008	10/06/2008	11/09/2008	16/09/2008



## **LES MESURES PRECONISEES DANS LA COMMUNE**

Face aux inondations, diverses mesures sont conseillées en vue d'en prévenir les risques ou en minimiser les conséquences :

- **MESURES DE PREVENTION :**

Il est indispensable de ne pas construire dans la zone d'expansion de crue et de préserver ces espaces pour différentes raisons:

- La construction de cette zone exposera les nouveaux occupants à une dégradation de leur habitat par l'action érosive de l'eau;
- Les surfaces construites empêcheront l'infiltration et l'occupation de ces espaces par l'eau, ce qui entraînera son accumulation vers des espaces habités et jusqu'alors jamais inondés;
- Construire dans ces zones, c'est exposer l'habitant à des risques qui ne sont pas seulement financiers;
- Il sera donc fortement déconseillé de construire dans les zones les plus exposées. Ces mesures restrictives étant prises dans les documents de l'urbanisme, notamment dans la carte communale.
  
- ***Les mesures individuelles***
  - La prévision de dispositifs temporaires pour occulter les bouches d'aération, portes : batardeaux,
  - L'amarrage des cuves,
  - L'installation de clapets anti-retour,
  - Le choix des équipements et techniques de constructions en fonction du risque (matériaux imputrescibles),
  - La mise hors d'eau du tableau électrique, des installations de chauffage, des centrales de ventilation et de climatisation, création d'un réseau électrique descendant ou séparatif pour les pièces inondables...

De même, il est opportun de rappeler la réglementation en vigueur qui s'impose aux riverains notamment de fossés ou ruisseaux, à savoir les dispositions de l'article 114 de la loi N° 95-101 du 2 février 1995 qui stipule : « *le propriétaire riverain est tenu à un curage régulier pour rétablir le cours d'eau dans sa largeur et sa profondeur naturelles, à l'entretien de la rive par élagage et recépage de la végétation arborée et à l'enlèvement des embâcles et débris, flottants ou non, afin de maintenir l'écoulement naturel des eaux, d'assurer la bonne tenue des berges et de préserver la faune et la flore dans le respect du bon fonctionnement des écosystèmes aquatiques.* »



- **LE PLAN D'ANNONCE METEOROLOGIQUE :**

Pour faire face aux évènements météorologiques, Météo France exerce les attributions de l'Etat en matière de sécurité météorologique des personnes et des biens. Météo France est chargé, pour cette mission, de fournir l'information nécessaire aux services de la sécurité civile en matière d'évènements météorologiques dangereux, qualifiés d'exceptionnels.

Depuis le 1<sup>er</sup> octobre 2001, le dispositif d'information météorologique est modifié afin de pouvoir toucher un public le plus largement possible.

Cette évolution est marquée par deux nouveautés qui viennent remplacer l'ancienne procédure des BRAM (Bulletins Régionaux d'alerte Météo) :

- ◆ Mise en service par Météo-France d'un site Internet ([www.meteofrance.com](http://www.meteofrance.com))
- ◆ Activation 24h/24 d'un répondeur d'information météorologique (Tél. 08.99.71.02.21) apportant un complément d'information pour une meilleure interprétation des deux niveaux de risques les plus importants présentés sur la carte de Météo France.

- **LA PROCEDURE DE VIGILANCE DE CRUES :**

La procédure de vigilance de crues est un dispositif d'information qui poursuit 3 objectifs :

- \* Donner aux autorités publiques aux échelons départemental et communal les moyens d'anticiper, par une prévision plus précoce, une situation difficile;
- \* Transmettre au Préfet, aux Maires et services concernés des informations de prévision et de suivi de la crue permettant de préparer une éventuelle crise et de la gérer;
- \* Assurer simultanément l'information la plus large des médias et des populations, en donnant à ces dernières des conseils ou consignes de comportement adaptés à l'évènement.



✓ Au niveau national :

L'information est réalisée par **UNE CARTE DE VIGILANCE CRUES** consultable sur le site Internet national :

<http://www.vigicrues.ecologie.gouv.fr>

Les différents degrés de dangerosité de l'évènement se déclinent en **4 NIVEAUX de VIGILANCE**, (cours d'eau surveillés par les services de prévision des crues) :

- ✓ **VERT** : Situation normale. Pas de vigilance particulière.
- ✓ **JAUNE** : Risque de crue modeste ou de montée rapide des eaux n'entraînant pas de dommages significatifs, mais nécessitant une vigilance particulière dans le cas d'activités saisonnières et/ou exposées.
- ✓ **ORANGE** : Risque de crue génératrice de débordements importants susceptibles d'avoir un impact significatif sur la vie collective et la sécurité des biens et des personnes.
- ✓ **ROUGE** : Risque de crue majeure. Menace directe et généralisée de la sécurité des personnes et des biens.

**L'ALERTE :**

- **EN VIGILANCE VERT :**

La situation étant normale aucune alerte n'est transmise par la Préfecture. Il est cependant conseillé de **consulter quotidiennement le site :**

<http://www.vigicrues.ecologie.gouv.fr>

- **EN VIGILANCE JAUNE, ORANGE ou ROUGE :**

**Les services de l'Etat** actualisent « la carte de vigilance », renseignent « le bulletin d'information local » et déclenchent la procédure d'alerte notamment par message téléphonique ou SMS à destination des élus des communes.



- **LA PROCEDURE D'ALERTE**

La préfecture active un dispositif de veille pour suivre en liaison directe avec le Service de Prévision des Crues l'évolution de la situation. L'information est diffusée aux Sous-Préfets, aux services de l'Etat et aux services publics concernés via un système automatisé d'appel.

En cas de vigilance Orange ou Rouge le système automatisé d'appel avise les Maires des communes concernés du niveau de vigilance activé.

Dès qu'ils ont pris connaissance de l'information, le Maire et les autres responsables de la commune figurant sur la liste des personnes avisées, se tiennent informés de la situation et de son évolution par internet sur le site <http://www.vigicrues.ecologie.gouv.fr>

Il est alors de la compétence du Maire :

- \* d'informer les riverains concernés par le risque d'inondation de prendre les mesures de sécurité qui s'imposent pour les personnes et les biens;
- \* de déclencher les plans adaptés à la situation ( plan communal de sauvegarde , plan d'hébergement communal,...) pour gérer la situation;
- \* de relayer l'information dans sa commune auprès des établissements dits sensibles et qui sont le plus en relation avec le public ;
- \* de mobiliser les moyens dont dispose la commune pour faire face à la situation annoncée
- \* d'informer la sous-préfecture en cas de situation dépassant les capacités de réaction de la commune.

- \* **LA MAITRISE DE L'URBANISME :**

Dans les zones soumises au risque d'inondation, la meilleure prévention consiste à préserver le champ d'inondation de tout aménagement : ne pas remblayer les champs d'expansion des crues et ne pas construire dans ces mêmes champs d'expansion.

Les dispositions réglementaires en vigueur en matière d'urbanisme sont édictées par le Plan Local d'Urbanisme de Marsannay-La-Côte approuvé le 11 décembre 2006 auquel est annexé le Plan de Prévention des Risques Naturels Prévisibles d'Inondation de la commune mis en place par l'arrêté préfectoral du 19 juillet 2010.



## LE PLAN DE PREVENTION DES RISQUES INONDATION

L'arrêté préfectoral N° 347 du 19 juillet 2010 a approuvé le P.P.R.I. de Marsannay-La-Côte qui vaut servitude d'utilité publique ; il est annexé au P.L.U. auquel il se substitue. Ce plan comprend 2 types de zones :

- **La zone rouge** qui correspond à la zone de danger soumis aux aléas, quel que soit leur degré d'urbanisation ou d'équipement et le type de phénomène, aux zones inondables non urbanisées ou peu urbanisées, ainsi qu'aux zones de ruissellement non urbanisées classées en aléa moyen.

Cette zone est à préserver de toute urbanisation nouvelle soit pour des raisons de sécurité des personnes et des biens (zones d'aléas les plus forts), soit pour la préservation des champs d'expansion et d'écoulement des crues ainsi que des principaux axes de ruissellement.

On notera que toutes les berges des cours d'eau appartiennent obligatoirement à la zone rouge.

- **La zone bleue** correspond aux zones d'aléa faible et moyen d'inondation et de ruissellement situées en secteur urbanisé, ainsi qu'aux zones d'aléa faible et potentiel de ruissellement quelle que soit l'occupation du sol.

La plupart des constructions ou travaux sont autorisés sur cette zone, sauf exception, et sous réserve de prescriptions techniques destinées à réduire la vulnérabilité conformément à l'article R 562-3 du Code de l'Environnement.

*Voir cartographie ci-dessous*





- **TRAVAUX REALISES ET MESURES PRISES :**

La municipalité de Marsannay-La-Côte a à travers le temps pris des mesures pour réduire le risque d'inondation suite au ruissellement sur tout le territoire communal.

Parmi ces dispositions on citera tout particulièrement la création d'un réseau séparé d'écoulement des eaux pluviales permettant de favoriser, surtout en période d'orages importants, un écoulement plus rapide des eaux de pluie.

De même en amont, dans le secteur viticole et dans la forêt, des bassins de récupération ont été installés en abord des chemins.

Un bassin d'orage a également été implanté au lieu dit « petit puits » où le risque d'inondation a été constant.

De plus la commune de Marsannay-la-Côte a également arrêté un programme d'entretien des eaux pluviales et d'intervention rapide en cas d'urgence ; ce plan pluriannuel porte notamment sur le remplacement ou l'installation de caniveaux, canalisations, regards, avaloirs, grilles, dessableurs, bassins de stockage, décanteurs d'hydrocarbure, etc....

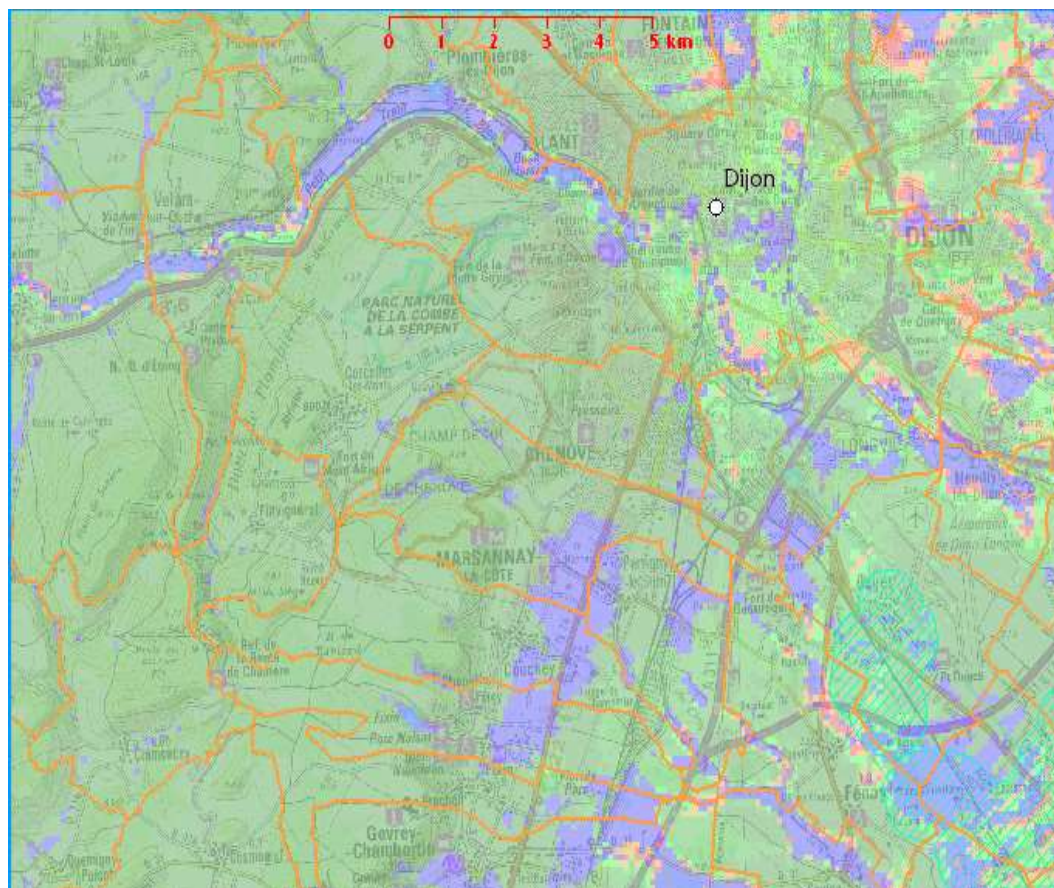
Enfin le code général des collectivités locales (article L.2212.2) confie au Maire la direction des secours. A ce titre Il doit mettre en œuvre les mesures de première urgence prévues dans le PCS établi par la municipalité, ce qui lui permettra d'organiser de manière efficace l'ensemble de ses pouvoirs de police.

Pendant la crue, une information sur la montée des eaux ou la décrue est transmise régulièrement et quotidiennement aux Maires ; par ailleurs, les habitants peuvent écouter France Bleu Bourgogne (98.8 FM ou 103.70) qui diffuse des bulletins d'information en accord avec les services de la Préfecture chargés de la protection civile







***On peut donc affirmer qu'à Marsannay-la-Côte le risque d'inondation est parfaitement localisé, maîtrisé et appréhendé et ce, même si la commune est soumise à un risque de remontées de nappes sub-affleurantes comme en témoigne la carte ci-dessous.***



## CARTOGRAPHIE



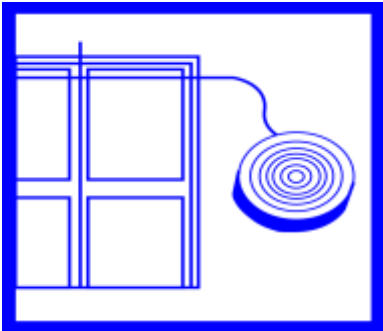





### Légende des remontées de nappes

-  Nappe sub-affleurante
-  Sensibilité très forte
-  Sensibilité forte
-  Sensibilité moyenne
-  Sensibilité faible
-  Sensibilité très faible
-  Non réalisé

Ce document cartographique n'est pas opposable aux tiers.



## LES RÉFLEXES QUI SAUVENT

		
<p>Fermez les portes, les aérations</p>	<p>Coupez l'électricité et le gaz</p>	<p>Montez immédiatement à pieds dans les étages</p>
		
<p>Écoutez la radio pour connaître les consignes à suivre</p>	<p>N'allez pas chercher vos enfants à l'école : l'école s'occupe d'eux</p>	<p>Ne téléphonez pas : libérez les lignes pour les secours</p>



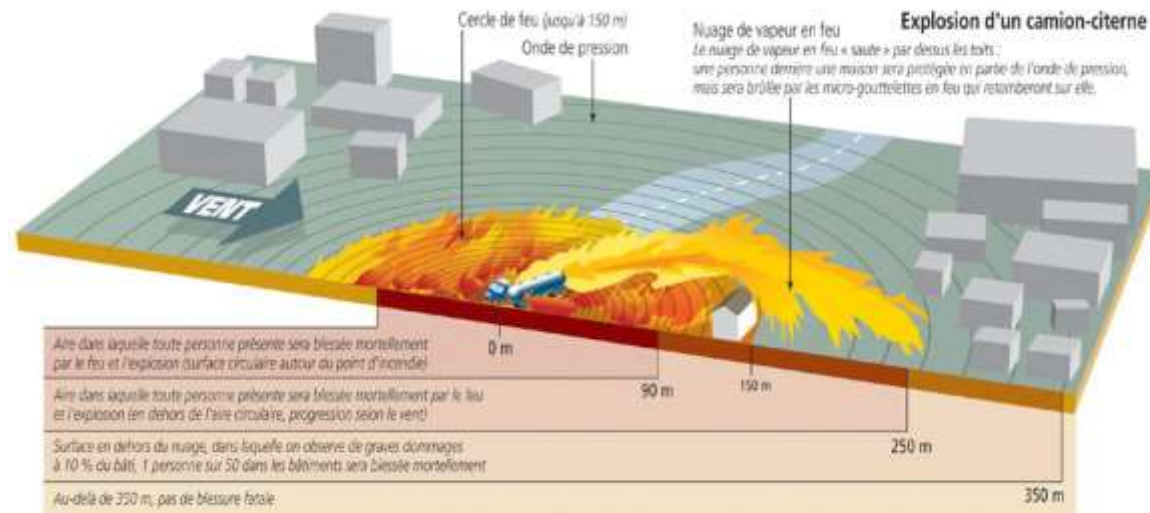
# **LE RISQUE TRANSPORT DE MATIÈRES DANGEREUSES**



## LE RISQUE TRANSPORT DE MATIÈRES DANGEREUSES

Le transport de matières dangereuses s'effectue en surface (routes, autoroutes, voies ferrées, voies maritimes) ou en sous-sol (canalisations – gazoduc, oléoduc).

Les conséquences d'un accident de transport de matières dangereuses (TMD) sont liées à la nature des produits transportés qui peuvent être inflammables, toxiques, corrosifs ou radioactifs.



### Les principaux dangers liés aux TMD sont :

- L'explosion, occasionnée par un choc avec étincelles, par le mélange de produits, etc., avec des risques de traumatismes directs ou par onde de choc.
- L'incendie, à la suite d'un choc, d'un échauffement, d'une fuite, etc., avec des risques de brûlures de d'asphyxie.



- La dispersion dans l'air (nuage toxique), l'eau et le sol de produits dangereux avec risques d'intoxication par inhalation, ingestion ou par contact.

### **LES CONSEQUENCES SUR LES BIENS ET LES PERSONNES**

Hormis dans les cas très rares où les quantités en jeu peuvent être importantes, tels que celui des canalisations de transport de fort diamètre et à haute pression, les conséquences d'un accident impliquant des marchandises dangereuses sont généralement limitées dans l'espace, du fait des faibles quantités transportées :

- les conséquences humaines : il s'agit des personnes physiques directement ou indirectement exposées aux conséquences de l'accident. Elles peuvent se trouver dans un lieu public, à leur domicile ou sur leur lieu de travail. Le risque pour ces personnes peut aller de la blessure légère au décès.
- les conséquences économiques : les causes d'un accident de TMD peuvent mettre à mal l'outil économique d'une zone. Les entreprises voisines du lieu de l'accident, les routes, les voies de chemin de fer, etc. peuvent être détruites ou gravement endommagées, d'où des conséquences économiques désastreuses.
- les conséquences environnementales : un accident de TMD peut avoir des répercussions importantes sur les écosystèmes. On peut assister à une destruction partielle ou totale de la faune et de la flore. Les conséquences d'un accident peuvent également avoir un impact sanitaire (pollution des nappes phréatiques par exemple) et, par voie de conséquence, un effet sur l'homme. On parlera alors d'un " effet différé ".



## **SITUATION**

- **LES RISQUES DANS LA COMMUNE**

Le territoire de la Commune de MARSANNAY-LA COTE est traversé par un flux de transport de matières dangereuses et ce essentiellement à l'est du ban communal près de la zone d'activité.

Le transport de matières dangereuses s'effectue donc localement par :

- **VOIES ROUTIERES :**

- *L'A31 qui traverse une petite partie de la commune en limite de ban à l'est*
- *La RD qui relie Dijon à Beaune qui passe également à l'est de la commune*

- **VOIES FERREES :**

- *La ligne Paris-Lyon parcourt le territoire de Marsannay-La-Côte en passant tout près de la zone d'activité et hôtelière*



## **LES MESURES PRECONISEES DANS LA COMMUNE**



D'ordre général, une signalisation spécifique s'applique à tous les moyens de transport : camion, wagon SNCF, container. En fonction des quantités transportées, le véhicule doit être signalé soit par des plaques oranges réfléchissantes placées à l'avant et à l'arrière ou sur les côtés, soit par une plaque orange réfléchissante indiquant le code matière et le code danger. Cela permet de connaître rapidement les principaux dangers présentés par la matière transportée. Si la quantité transportée est telle que le transporteur doit faire apparaître sur son véhicule le code matière et le code danger de la marchandise transportée, il doit alors apposer également les pictogrammes des principaux dangers.

- **MESURES DE PREVENTION**

- Transport par voies routières :

- Réglementation rigoureuse très précise en matière de sécurité ;
- Respecter et faire respecter le règlement ADR du 01/01/07, l'arrêté du 01/06/01 modifié et la loi du 30 juillet 2003 : Afin de limiter les risques d'accidents liés au facteur humain, des mesures importantes sont prévues par la réglementation. Il est rappelé que tout conducteur de véhicule transportant des matières dangereuses doit suivre une formation spéciale, puis, tous les cinq ans, une remise à niveau ;
- Ces formations comprennent notamment la connaissance des produits, les consignes de sécurité à appliquer et les conduites à tenir lors des opérations de manutention ou d'arrimages de colis.

- Le rôle de la signalisation lors d'un accident :

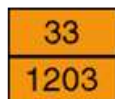
En cas d'accident, il est indispensable pour les services de secours de connaître au plus vite la nature des produits transportés : la signalisation leur permet d'identifier les marchandises à distance, sans devoir s'exposer de façon inconsidérée aux risques correspondants.



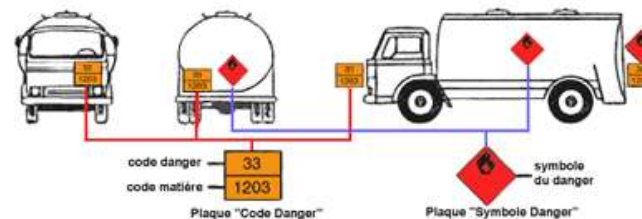
La connaissance des codes (ou numéros d'identification) est indispensable aux secours ; il est souhaitable que les codes puissent leur être communiqués par téléphone, par tout témoin donnant l'alerte.



Plaque Étiquette



Plaque "Orangée"



Exemple de signalisation d'un type de véhicule

➤ Transport par voie ferrée :

- Régi par le règlement international RID, transcrit et complété par l'arrêté français du 5 juin 2001 modifié

Ces réglementations, très semblables, comportent des dispositions sur les matériels, sur la formation des intervenants, sur la signalisation et la documentation à bord et sur les règles de circulation.



• MESURES DE PROTECTION

Pour les transports de matières dangereuses, un Plan de Secours Spécialisé prévoit les mesures à prendre et les moyens de Secours publics et privés à mettre en œuvre pour faire face aux accidents de cette nature et présentant un danger pour la population (périmètres de sécurité, déviations, barrages flottants, etc. ....).

Les installations de transport par canalisations souterraines font l'objet, de la part des gestionnaires, de plans de surveillance et d'intervention (PSI) en vue de réduire les probabilités d'agressions externes involontaires et de réagir efficacement en cas d'accident.



- **MAITRISE DE L'URBANISME**

Ce n'est que dans le cas de l'implantation d'une canalisation que la réglementation impose des contraintes d'occupation des sols, de part et d'autre de l'implantation.

- **L'ALERTE**

Il n'existe pas de signal d'alerte spécifique aux accidents de TMD. En cas d'accident, l'alerte sera donnée par des ensembles mobiles d'alerte (services de secours dépêchés sur place) et éventuellement les médias locaux.

- **L'INDEMNISATION**

Le régime des assurances régit généralement cette indemnisation, puisqu'en cas d'accident l'exploitant engage sa responsabilité civile, voire pénale. L'État pourra parfois compléter cette démarche par des moyens spécifiques, décidés face aux besoins identifiés.

- **CONSIGNES SPECIFIQUES**

## AVANT

- ◆ Savoir identifier un convoi de matières dangereuses : les panneaux et les pictogrammes apposés sur les unités de transport permettent d'identifier le ou les risque(s) généré(s) par la ou les matière(s) transportée(s).



## **PENDANT SI VOUS ETES TEMOIN D'UN ACCIDENT:**



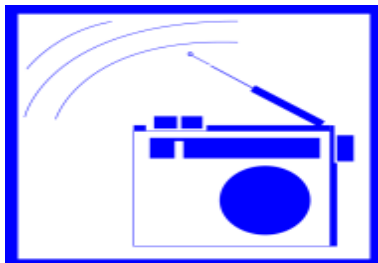



- ◆ **PROTEGER** : pour éviter un sur-accident, baliser les lieux du sinistre avec une signalisation appropriée et faire éloigner les personnes à proximité. Ne pas fumer
- ◆ **DONNER L'ALERTE** : (pompiers 18, police ou gendarmerie 17) en précisant le lieu exact et si possible en signalant l'étiquetage du véhicule (existence ou non d'un panneau orange avec ou sans numéro de la ou des plaques étiquette danger)  
Dans le message d'alerte, préciser si possible :
  - ◆ Le lieu exact (commune, nom de la voie, point kilométrique, ...)
  - ◆ Le moyen de transport (poids-lourd, canalisation, train, ...)
  - ◆ La présence ou non de victimes
  - ◆ La nature du sinistre : feu, explosion fuite, déversement, écoulement, ...)
  - ◆ Le cas échéant, le numéro du produit et le code danger.
- ◆ **EN CAS DE FUITE DE PRODUIT TOXIQUE:**
  - ◆ Ne pas toucher ou entrer en contact avec le produit (en cas de contact : se laver et si possible se changer)
  - ◆ Quitter la zone de l'accident : s'éloigner si possible perpendiculairement à la direction du vent pour éviter un possible nuage toxique
  - ◆ Rejoindre le bâtiment le plus proche et se confiner (enfermez-vous dans un local clos, en obstruant les ouvertures)
  - ◆ Dans tous les cas, conformez-vous aux consignes de sécurité diffusées par les services de secours.
  - ◆ Ne pas fumer, éteindre toute flamme (allumette, bougie, cuisinière, chauffage au gaz) et tout engin à moteur.

## **APRES**

- ◆ Si vous êtes confiné, dès que la radio annonce la fin d'alerte, aérez le local où vous êtes.



## LES RÉFLEXES QUI SAUVENT

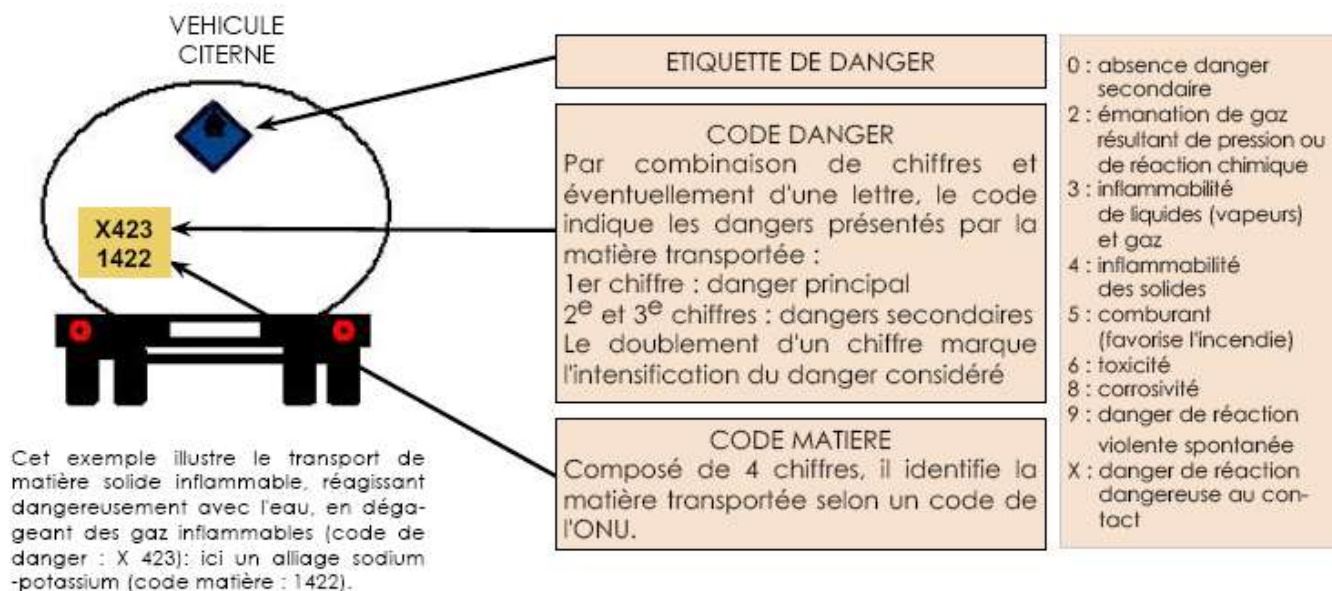
		
<p>Enfermez vous rapidement dans un bâtiment</p>	<p>Fermez les volets et colmatez les fenêtres et ventilations</p>	<p>Écoutez les consignes à la radio</p>
		
<p>N'allez pas chercher vos enfants à l'école : l'école s'occupe d'eux</p>	<p>Pas de flammes ni d'étincelles</p>	<p>Ne téléphonez pas : libérez les lignes pour les secours</p>



## NOMENCLATURE DES T.M.D.

# Le risque transport de matières dangereuses

Signalisation TMD



Voies ferrées et voies navigables : la signalisation est identique à celle des poids lourds  
étiquettes de danger, plaque orange et code de danger

Canalisations : au croisement de voies de communication, elles sont signalées par des bornes et des balises

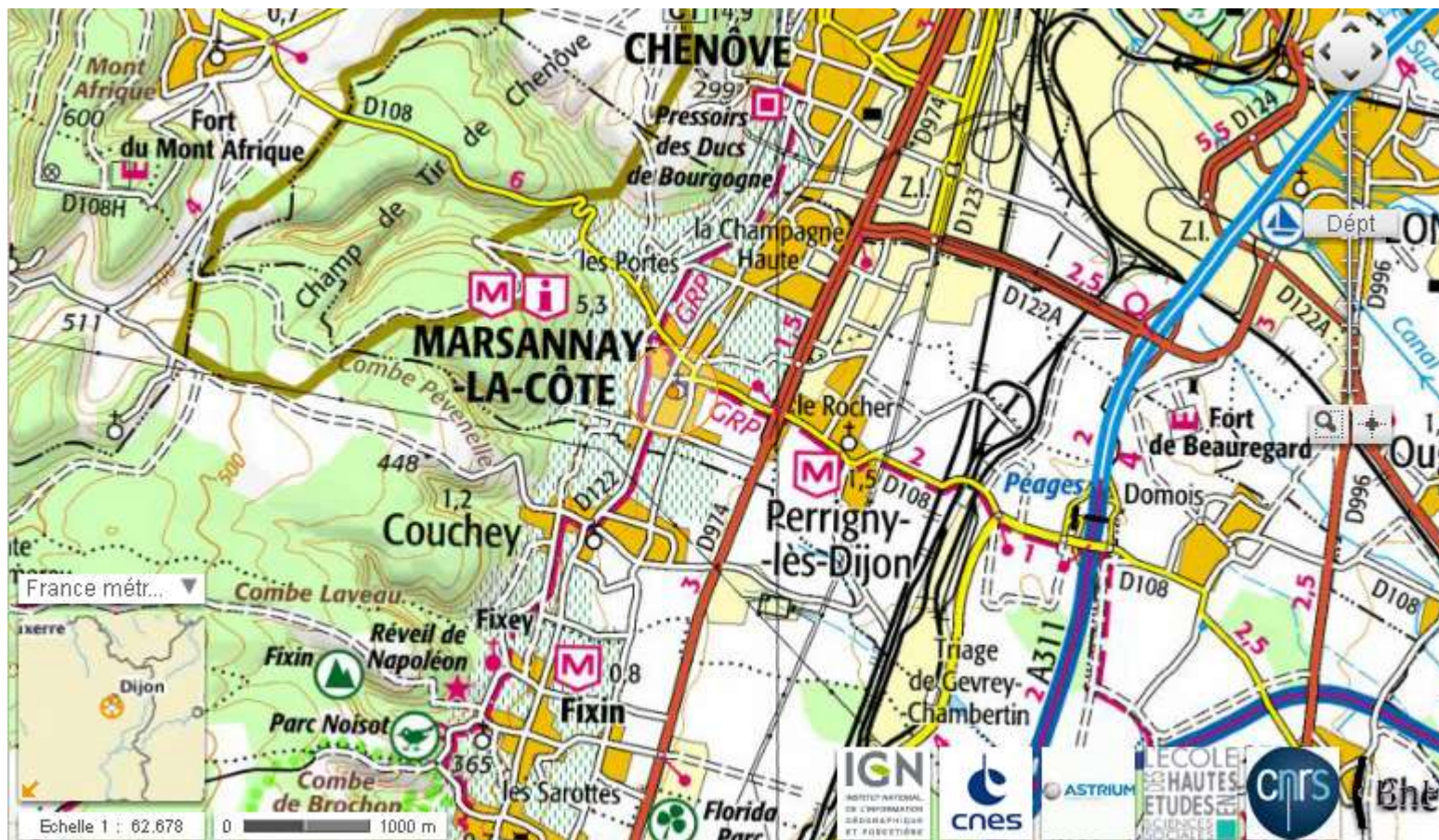


## LES PICTOGRAMMES TMD

Classe	Plaque	Description
1		Matière explosive
2		Gaz non inflammable et non toxique
3		Liquide inflammable
4		Matière solide inflammable Matière sujette à l'inflammation spontanée Emanation de gaz inflammable au contact de l'eau
5		Matière Comburante
6		Matière toxique Matière infectieuse
7		Matière radioactive
8		Matière corrosive
9		Danger de réaction violente autre que les autres classes



## CARTOGRAPHIE



*Ce document cartographique n'est pas opposable aux tiers.*

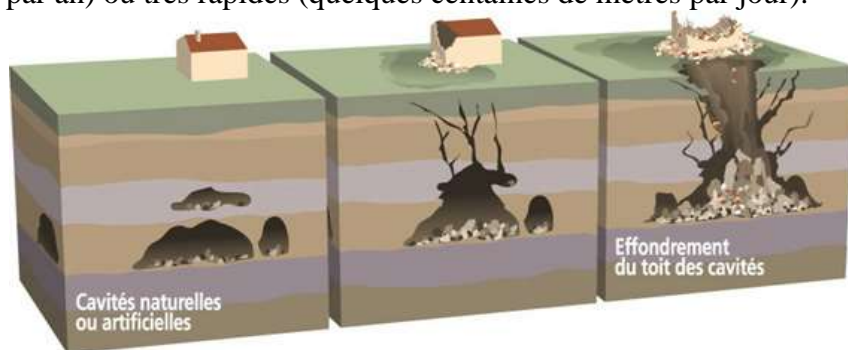


# **LE RISQUE MOUVEMENTS DE TERRAIN**



## LE RISQUE MOUVEMENTS DE TERRAIN

Un mouvement de terrain est un déplacement plus ou moins brutal du sol et/ou du sous-sol, d'origine naturelle ou anthropique. Les volumes en jeu sont compris entre quelques mètres cubes et quelques millions de mètres cubes. Les déplacements peuvent être lents (quelques millimètres par an) ou très rapides (quelques centaines de mètres par jour).



**Les mouvements lents** entraînent une déformation progressive des terrains, pas toujours perceptible par l'homme. Ils regroupent les affaissements, les tassements, les glissements, le fluage, le retrait-gonflement et le fauchage.

**Les mouvements rapides** qui se propagent de manière brutale et soudaine. Ils regroupent les effondrements, les chutes de pierres et de blocs, les éboulements et les coulées boueuses.

**Les paramètres anthropiques** influencent aussi l'aléa. Les cavités souterraines telles que l'exploitation de matériaux du sous-sol dans des marnières, des carrières ou des mines, puis l'abandon de ces structures peuvent entraîner des affaissements ou des effondrements

**Les éboulements et les chutes de pierres et de blocs** ; ce phénomène est dû à l'évolution naturelle des falaises et des versants rocheux. Les blocs isolés rebondissent ou roulent sur le versant, tandis que dans le cas des éboulements en masse, les matériaux « s'écroulent » à grande vitesse sur une grande distance. La forte interaction entre les éléments rend la prévision de leurs trajectoires et rebonds complexe, et donc leur modélisation difficile.

Ce phénomène peut être influencé par des paramètres naturels (séismes) et anthropiques (tracé de route, habitations, parkings, ...).

**Les glissements de terrain** ; il s'agit du déplacement lent d'une masse de terrain cohérente le long d'une surface de rupture. Cette surface a une profondeur qui varie de l'ordre du mètre à quelques dizaines voire quelques centaines de mètres dans des cas exceptionnels.

Ce phénomène peut être amplifié par l'hydrogéologie (infiltration contribuant aux instabilités des masses), par les séismes et les paramètres anthropiques (constructions).



## **SITUATION**

Pour la commune de Marsannay-La-Côte comme pour beaucoup de communes de Côte d'Or le risque porte sur l'aléa « retrait gonflement » des sols argileux liés à la nature du sol. Ce phénomène se manifeste surtout par des tassements différentiels qui provoquent des désordres et affectent surtout le bâti individuel. En France ce risque a surtout été mis en évidence lors de la période de sécheresse intensive de l'été 1976 accentué lors des périodes sèches des années 1989/1991 et 1996/1997, puis plus récemment au cours de l'été 2003.

La Cote d'Or fait partie des départements français touchés par ce phénomène puisque 1053 sinistres imputables à la sécheresse ont été recensés. 160 communes sur les 707 que compte le département ont été reconnues au moins une fois en état de catastrophe naturelle pour ce phénomène pour l'été 2003.

Marsannay-La-Côte en fait partie notamment pour le secteur de Champy où quelques immeubles ont été concernés par des fissures ponctuelles.

Néanmoins aucun événement majeur n'a à ce jour été recensé sur le ban communal concernant ce risque, qui comme le montre la carte en fin de ce chapitre, reste un aléa moyen à l'est du ban communal et faible au centre du bourg.

## **LES MESURES PRISES DANS LA COMMUNE**

Le risque de mouvement de terrain n'a pas nécessité à ce jour la mise en place de dispositions particulières à Marsannay-La-Côte; il fait néanmoins l'objet d'une vigilance régulière et nécessite un besoin d'information comme cela est réalisé dans le présent document.

Le Code de l'urbanisme impose la prise en compte des risques dans les documents d'urbanisme ; ainsi les plans locaux d'urbanisme (PLU) permettent de refuser ou d'accepter sous certaines conditions un permis de construire dans des zones soumises au risque mouvement de terrain.

L'information est donnée à chaque personne désireuse de construire dans les secteurs concernés notamment à travers les dispositions réglementaires « acquéreurs – locataires » devant être fournis par les Notaires principalement lors de l'acquisition des terrains.



- **L'INFORMATION PREVENTIVE :**

L'information préventive des populations sur les risques encourus et les mesures de sauvegarde prises pour les en protéger est faite par le Maire à partir du présent document et notamment :

- ◆ Présentation et mise à disposition de la population en mairie des documents élaborés;
- ◆ Distribution de plaquettes d'information;
- ◆ Apposition d'affiches si nécessaire;
- ◆ Ce risque est précisé sur les contrats de vente établis par les notaires;
- ◆ La loi N° 82 600 du 13.07.1982 modifiée met en place un mécanisme d'indemnisation pour les catastrophes naturelles, après publication au Journal Officiel d'un arrêté pris sur avis d'une commission interministérielle.

- **OU SE RENSEIGNER :**

- ◆ Mairie de Marsannay-La-Côte
- ◆ Direction Départementale du Territoire (DDT);
- ◆ Bureau de Recherches Géologiques et Minières (BRGM); (voir rapport de 2007 sur le site [www.argile.fr](http://www.argile.fr))
- ◆ Préfecture Pôle Défense et Protection Civiles (SIDPPC)

- **CONDUITE A TENIR :**

En cas d'observation de l'apparition de fissures ou d'un changement de la stabilité du sol ou d'autres dégradations dans le bâti existant, il convient de signaler sans tarder les faits en Mairie, qui au besoin en informera les autorités et services techniques compétents.

Se mettre à l'abri

Ecouter la radio : préciser la radio et sa fréquence

Respecter les consignes



### **En cas d'éboulement, de chutes de pierre ou de glissement de terrain :**

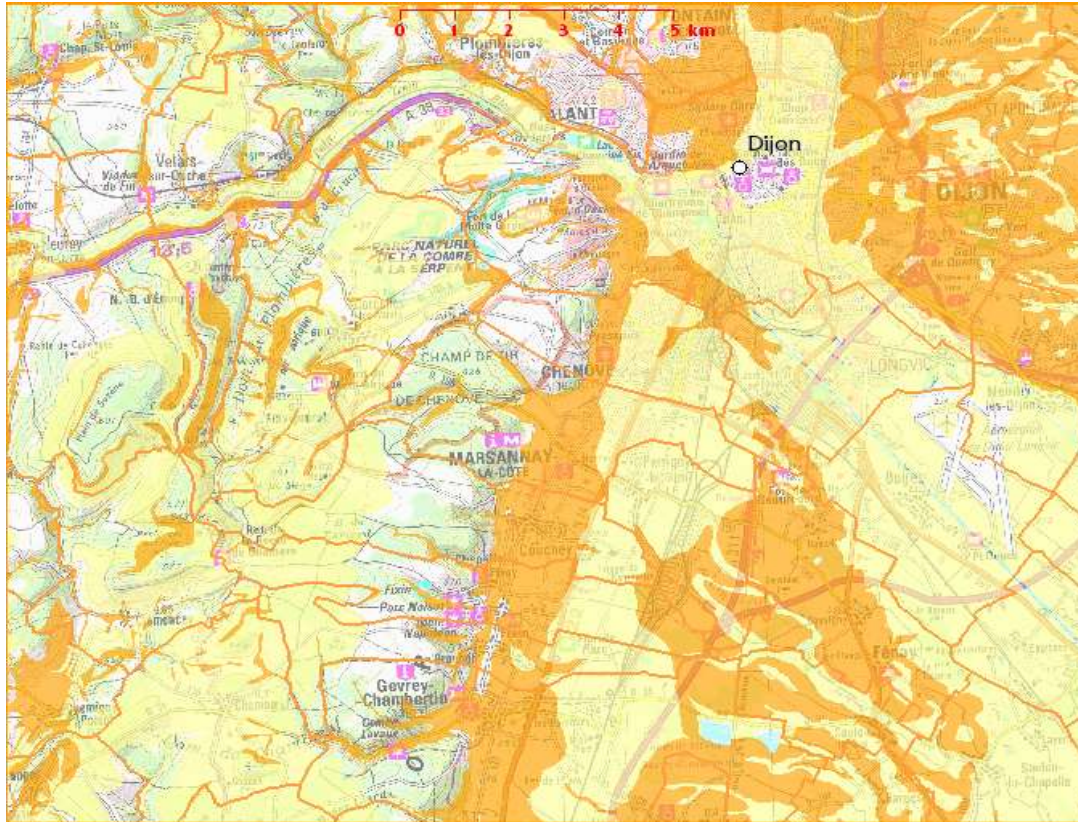
- AVANT
  - S'informer des risques encourus et des consignes de sauvegarde.
  
- PENDANT
  - Fuir latéralement, ne pas revenir sur ses pas,
  - Gagner un point en hauteur, ne pas entrer dans un bâtiment endommagé,
  - Dans un bâtiment, s'abriter sous un meuble solide en s'éloignant des fenêtres.
  
- APRÈS
  - Evaluer les dégâts et les dangers,
  - Informer les autorités.

### **En cas d'effondrement du sol :**

- AVANT
  - S'informer des risques encourus et des consignes de sauvegarde.
  
- PENDANT
  - A l'intérieur :
    - Dès les premiers signes, évacuer les bâtiments et ne pas y retourner, ne pas prendre l'ascenseur.
  
  - A l'extérieur :
    - S'éloigner de la zone dangereuse.
    - Respecter les consignes des autorités.
    - Rejoindre le lieu de regroupement indiqué.



## CARTOGRAPHIE



### Légende des argiles



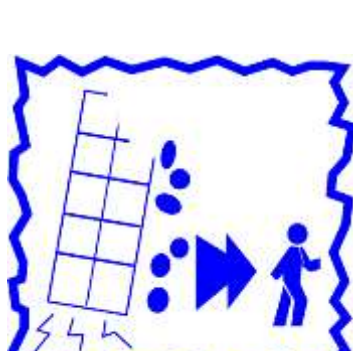


-  Argiles
-  Aléa fort
-  Aléa moyen
-  Aléa faible
-  Aléa à priori nul
-  Argiles non réalisé

Ce document cartographique n'est pas opposable aux tiers.

Ce document a été établi pour définir les zones dans lesquelles le Maire doit procéder à l'information sur les risques majeurs, en application de la loi du 21 Juillet 1987 (article 21) et du décret d'application du 11 Octobre 1990. Il est évolutif et sera mis périodiquement à jour en fonction de l'état des connaissances en matière de Risques Majeurs



## LES RÉFLEXES QUI SAUVENT

Effondrement du sol	Chutes de pierres		Après effondrement ou chutes	
				
Évacuez la maison, ne prenez pas l'ascenseur	S'abriter sous un meuble solide loin des fenêtres	Quittez la zone dangereuse	Si possible fermez gaz et électricité	Rejoignez le lieu du regroupement

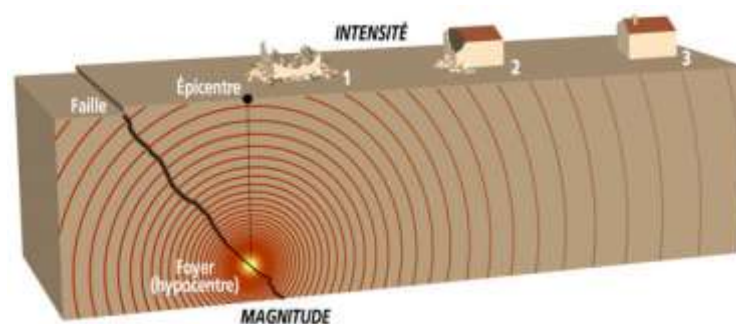


# LE RISQUE SISMIQUE



## LE RISQUE SISMIQUE

Un séisme est une vibration du sol, transmise aux bâtiments, causée par une fracture brutale des roches en profondeur, créant des failles dans le sol et parfois en surface. Les dégâts observés sont fonction de l'amplitude, de la durée et de la fréquence des vibrations.



Les séismes sont, avec le volcanisme, l'une des manifestations de la tectonique des plaques. L'activité sismique est concentrée le long de failles, en général à proximité des frontières entre ces plaques. Lorsque les frottements au niveau d'une de ces failles sont importants, le mouvement entre les deux plaques est bloqué. De l'énergie est alors stockée le long de la faille. La libération brutale de cette énergie permet de rattraper le retard du mouvement des plaques. Le déplacement instantané qui en résulte est la cause des séismes. Après la secousse principale, il y a des répliques, parfois meurtrières, qui correspondent à des petits réajustements des blocs au voisinage de la faille.

Les séismes sont principalement caractérisés par deux grandeurs :

- × **La magnitude**, qui mesure, à partir des enregistrements des ondes sismiques, l'énergie libérée par une source sismique. C'est une valeur calculée, caractéristique de la « puissance » d'un séisme. Elle est repérée sur une échelle dite de « Richter ». Les séismes de magnitude supérieure à 9 sont très rares (Chili 1960 : 9,5) et la magnitude 10 semble être une limite raisonnable, compte tenu de la solidité des roches et de la fragmentation des failles.
- × **L'intensité**, qui est définie en un lieu par rapport aux effets produits par le séisme, qu'ils soient seulement observés ou ressentis par l'homme (réveil, chute d'objets, fissures...) ou qu'ils aient causé des dégâts plus ou moins importants aux constructions. Elle était repérée sur une échelle dite « MSK » (des noms de trois sismologues européens Medvedev, Sponheuer et Karnik) qui comporte 12 degrés (de I à



XII) et qui était l'échelle de référence. A partir de janvier 1997, la France utilise une nouvelle échelle adoptée par les pays Européens : EMS 92, qui est la préfiguration de l'échelle EMS 98, utilisée par le Bureau Central Sismologique Français (BCSF) depuis janvier 2000.

Un séisme peut se traduire à la surface terrestre par la dégradation ou la ruine des bâtiments, des décalages de la surface du sol de part et d'autre des failles, mais peut également provoquer des phénomènes annexes tels que des glissements de terrains, des chutes de blocs, des avalanches ou des raz-de-marée.

- \* **Le foyer** (ou hypocentre) d'un séisme est la région de la faille où se produit la rupture et d'où partent les ondes sismiques. Il est généralement situé dans les cent premiers kilomètres de la lithosphère.
- \* **L'épicentre** est le point situé à la surface terrestre à la verticale du foyer, où l'intensité du séisme est la plus importante.
- \* **Les ondes sismiques** émises lors d'un séisme se propagent à travers les roches du sol, jusqu'à atteindre la surface terrestre.

- **LES CONSEQUENCES SUR LES BIENS ET LES PERSONNES**

D'une manière générale les séismes peuvent avoir des conséquences sur la vie humaine, l'économie et l'environnement.

- Les conséquences sur l'homme : le séisme est le risque naturel majeur le plus meurtrier, tant par ses effets directs (chutes d'objets, effondrements de bâtiments) que par les phénomènes qu'il peut engendrer (mouvements de terrain, raz-de-marée, etc.). De plus, outre les victimes possibles, un très grand nombre de personnes peuvent se retrouver blessées, déplacées ou sans abri.

- Les conséquences économiques : si les impacts sociaux, psychologiques et politiques d'une possible catastrophe sismique en France sont difficiles à mesurer, les enjeux économiques, locaux et nationaux peuvent, en revanche, être appréhendés. Un séisme et ses éventuels phénomènes annexes peuvent engendrer la destruction, la détérioration ou l'endommagement des habitations, des usines, des ouvrages (ponts, routes, voies ferrées, etc.), ainsi que la rupture des conduites de gaz qui peut provoquer des incendies ou des explosions. Ce phénomène est la plus grave des conséquences indirectes d'un séisme.

- Les conséquences environnementales : un séisme peut se traduire en surface par des modifications du paysage, généralement modérées mais qui peuvent dans les cas extrêmes occasionner un changement total de paysage.



## **SITUATION**

L'analyse de la sismicité historique (à partir des témoignages et archives depuis 1000 ans), de la sismicité instrumentale (mesurée par des appareils) et l'identification des failles actives, permettent de définir l'aléa sismique d'une commune, c'est-à-dire l'ampleur des mouvements sismiques attendus sur une période de temps donnée (aléa probabiliste).

Un zonage sismique de la France selon cinq zones a ainsi été élaboré (article D563-8-1 du code de l'environnement). Ce classement est réalisé à l'échelle de la commune.

- zone 1 : sismicité très faible
- zone 2 : sismicité faible
- zone 3 : sismicité modérée
- zone 4 : sismicité moyenne
- zone 5 : sismicité forte (dans les Antilles)

**La commune de Marsannay-La-Côte est classée en zone de sismicité très faible (zone 1).** Malgré tout, cet aléa peut survenir à tout moment et il convient donc d'en connaître les risques et la conduite à tenir.

## **HISTORIQUE**

On a recensé en France plus de 5000 tremblements de terre au cours des 10 derniers siècles.

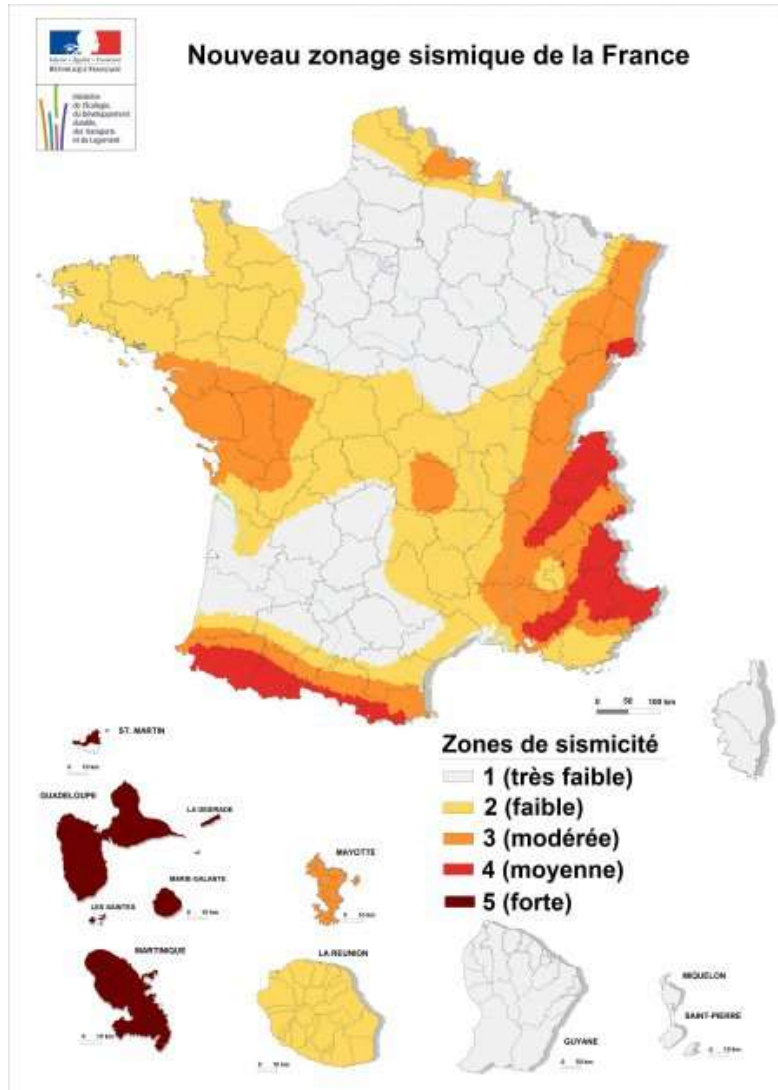
Le dernier séisme important eu lieu le 22 février 2003. Il était de magnitude 5,4 sur l'échelle de Richter et son épicentre était situé à St Dié (88).

Ce séisme fut d'une ampleur proche de la valeur maximale susceptible d'être observée dans la zone de sismicité Ia et Ib à savoir 5,5.

Le séisme de référence est celui de Bâle (1356), qui a affecté le Sundgau. D'autres séismes importants furent observés dans notre région en 1682, 1757, 1911 et 1935 ; plus récemment, en juillet 1980 avec un épicentre situé vers Sierentz (magnitude de 4,7), le 22 février 2003 avec un épicentre à Rambervillers dans les Vosges (magnitude de 5,4), le 23 février 2004 à l'est de Besançon (magnitude de 5,1), le 5 décembre 2004 au sud-est de Waldkirch en Allemagne (magnitude de 4,9), le 22 juin 2004 au sud-est de Bâle (magnitude de 3,7), le 12 mai 2005 au sud-est de Bâle (magnitude de 3,8) et le 12 novembre 2005 à l'est de Bâle (magnitude de 4,2).



## LES MESURES PRISES DANS LA COMMUNE



Pour faire face à ce risque, différentes mesures ont été prises au titre de la prévention et de la protection.

- **MESURES DE PREVENTION :**

### **1 La connaissance du risque**

L'analyse de la sismicité historique (base SISFRANCE) et les enquêtes macrosismiques après séisme réalisées par le Bureau central de la sismicité française (BCSF) permettent une analyse statistique du risque sismique et d'identifier les effets de site.

### **2 La surveillance et la prévision des phénomènes**

- × **La prévision à long terme**

A défaut de prévision à court terme, la prévision des séismes se fonde sur l'étude des événements passés à partir desquels on calcule la probabilité d'occurrence d'un phénomène donné (méthode probabiliste) sur une période de temps donnée. En d'autres termes, le passé est la clé du futur.

- × **La surveillance sismique**

Le suivi de la sismicité en temps réel se fait à partir de stations sismologiques réparties sur l'ensemble du territoire national. Les données collectées par les sismomètres sont centralisées par le Laboratoire de Géophysique (LDG) du CEA, qui en assure la diffusion. Ce suivi de la sismicité française permet d'améliorer la connaissance de l'aléa régional, voire local en appréciant notamment les effets de site.



### 3 Les travaux de mitigation

---

Parmi les mesures prises ou à prendre pour réduire la vulnérabilité des enjeux (mitigation) on peut citer :

× **Les mesures collectives**

× **La réduction de la vulnérabilité des bâtiments et infrastructures existants** : Diagnostic puis renforcement parasismique, consolidation des structures, réhabilitation ou démolition et reconstruction.

× **La construction parasismique**

Le zonage sismique de la France impose l'application de règles parasismiques pour les constructions neuves et aux bâtiments existants dans le cas de certains travaux d'extension notamment. Ces règles sont définies par les normes Eurocode 8, qui ont pour but d'assurer la protection des personnes contre les effets des secousses sismiques. Elles définissent les conditions auxquelles doivent satisfaire les constructions pour atteindre ce but.

En cas de secousse « nominale », c'est-à-dire avec une ampleur théorique maximale fixée selon chaque zone, la construction peut subir des dommages irréparables, mais elle ne doit pas s'effondrer sur ses occupants.

En cas de secousse plus modérée, l'application des dispositions définies dans les règles parasismiques doit aussi permettre de limiter les endommagements et, ainsi, les pertes économiques. Ces nouvelles règles sont applicables à partir de mai 2011 à tout type de construction.

Dans les zones de sismicité faible (zone 2), les règles de construction parasismiques sont obligatoires, pour toute construction neuve ou pour les travaux d'extension sur l'existant, pour les bâtiments de catégories III et IV. Elles sont également obligatoires pour les travaux lourds, pour les bâtiments de catégorie IV (décret 2010-1254 du 22 octobre 2010).

Les grandes lignes de ces règles de construction parasismique sont :

- la prise en compte de la nature du sol et du mouvement du sol attendu,
- la qualité des matériaux utilisés,
- la conception générale de l'ouvrage (qui doit allier résistance et déformabilité),
- l'assemblage des différents éléments qui composent le bâtiment (chaînages),
- la bonne exécution des travaux.



## × Les mesures individuelles

### × L'évaluation de vulnérabilité d'un bâtiment déjà construit et son renforcement.

- déterminer le mode de construction (maçonnerie en pierre, béton...),
- examiner la conception de la structure,
- réunir le maximum de données relatives au sol et au site. Pour plus d'informations sur cette démarche et sur les suites à donner une fois identifiés les points faibles de votre bâtiment consulter le site prim.net.

### × Les grands principes de construction parasismique :

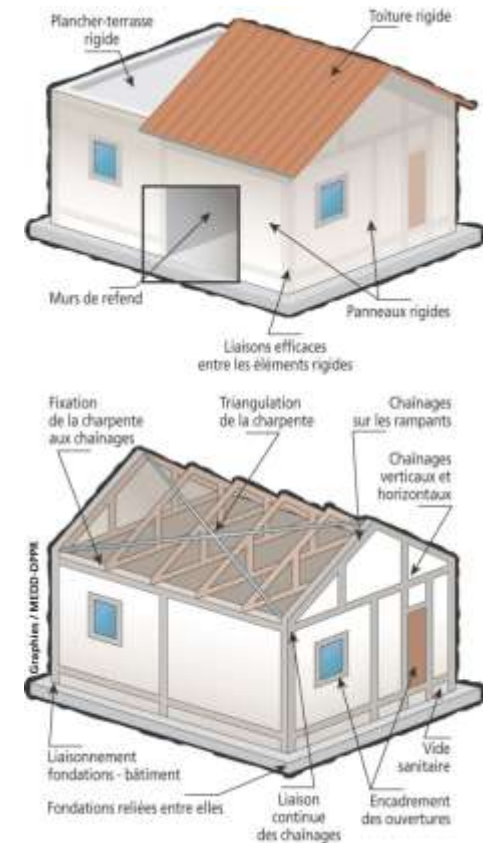
- fondations reliées entre elles,
- liaisonnement fondations-bâiments-charpente,
- chaînages verticaux et horizontaux avec liaison continue,
- encadrement des ouvertures (portes, fenêtres),
- murs de refend,
- panneaux rigides,
- fixation de la charpente aux chaînages,
- triangulation de la charpente,
- chaînage sur les rampants,
- toiture rigide,

Le respect des règles de construction parasismique ou le renforcement de sa maison permettent d'assurer au mieux la protection des personnes et des biens contre les effets des secousses sismiques.

### × L'adaptation des équipements de la maison au séisme

Exemples des mesures simples pour protéger sa maison et ses biens :

- × renforcer l'accroche de la cheminée et l'antenne de TV sur la toiture,
- × accrocher les meubles lourds et volumineux aux murs,
- × accrocher solidement miroirs, tableaux...,
- × empêcher les équipements lourds de glisser ou tomber du bureau (ordinateurs, TV, hifi, imprimante ...),
- × ancrer solidement tout l'équipement de sa cuisine,





- \* accrocher solidement le chauffe-eau,
- \* enterrer au maximum ou accrocher solidement les canalisations de gaz et les cuves ou réserves,
- \* installer des flexibles à la place des tuyaux d'arrivée d'eau et de gaz et d'évacuation.
- \* Pour plus d'information : <http://www.risquesmajeurs.fr/comment-anticiper-le-seisme-pour-protoger-son-habitation-et-les-siens>

- **L'INFORMATION PREVENTIVE :**

L'information préventive des populations sur les risques encourus et les mesures de sauvegarde prises pour les en protéger est faite par le Maire, à partir du présent document et notamment :

- ◆ Présentation et mise à disposition de la population en Mairie des documents élaborés;
- ◆ Distribution de plaquettes d'information;
- ◆ Apposition d'affiches si nécessaire.

- **MESURES DE PROTECTION :**

Des plans prévoyant l'organisation des secours (plan rouge, plan ORSEC) sont régulièrement mis en œuvre et testés au niveau du département et de la commune (plan de secours communal).

Ils permettent, à partir de la localisation de la région touchée (réseau national de surveillance sismique), une mise en œuvre rapide de la chaîne de secours : alerte, mobilisation des moyens, détection, médicalisation, ...

Des possibilités de regroupement et d'hébergement existent sur la commune. En fonction des événements, ces points de regroupement et d'hébergement vous seront précisés par les autorités.



- **L'INDEMNISATION :**

La loi n° 82-600 du 13 juillet 1982 modifiée, relative à l'indemnisation des victimes de catastrophes naturelles (art. L 125-1 à L 125-6 du Code des assurances) a fixé pour objectif d'indemniser les victimes de catastrophes naturelles en se fondant sur le principe de solidarité nationale.

Pour que le sinistre soit couvert au titre de la garantie « catastrophes naturelles », il faut que l'agent naturel en soit la cause directe et qu'il soit d'intensité anormale. De plus, et c'est très important, les victimes doivent avoir souscrit un contrat d'assurance garantissant les dommages d'incendie ou les dommages aux biens ainsi que, le cas échéant, les dommages aux corps de véhicules terrestres à moteur. Cette garantie est étendue aux pertes d'exploitation, si elles sont couvertes par le contrat de l'assuré.

L'état de catastrophe naturelle, ouvrant droit à la garantie, est constaté par un arrêté interministériel (des Ministères de l'Intérieur, de l'Économie et des Finances) qui détermine les zones et les périodes où s'est située la catastrophe, ainsi que la nature des dommages résultant de celle-ci et couverts par la garantie (article L 125-1 du Code des assurances).

- **CONDUITE A TENIR :**

- **Avant le séisme**

Un séisme arrive sans aucun signe avant-coureur. Il vous surprendra dans votre sommeil, au travail, ou chez vous. Il est en effet impossible de prévoir sa survenue. Il se produira donc toujours à un moment où vous ne vous y attendez pas.

Cependant, un certain nombre d'actions peuvent être entreprises afin d'anticiper le risque, de vous éviter d'être blessé et de limiter les dégâts sur vos biens.

- **Dès la première secousse**

Baissez-vous, protégez-vous la tête et surtout restez où vous êtes !

- Si vous êtes à l'INTERIEUR : placez-vous près d'un mur, d'une colonne porteuse ou sous des meubles solides. Éloignez-vous des fenêtres.
- Si vous êtes au LIT : attendez en vous protégeant la tête avec un oreiller.



- Les objets situés au-dessus de vous peuvent tomber. De plus, les éclats de verre cassé sur le sol blessent souvent les personnes qui ont cherché à évacuer ou à sortir du lit pour se glisser dessous.
- Si vous êtes à l'EXTERIEUR : éloignez-vous le plus possible des bâtiments, des arbres, des lignes à haute tension.
- Les équipements comme les antennes de télévision, les cheminées, les pots de fleurs ou tout autre objet qui pourrait tomber suite aux secousses risquent de blesser toute personne se situant à proximité d'un bâtiment.
- Si vous êtes en VOITURE : arrêtez-vous et conservez votre ceinture attachée jusqu'à ce que la secousse se soit arrêtée.
- Les arbres, les lignes à haute tension, les poteaux, les panneaux de signalisation, et d'autres articles peuvent tomber pendant les tremblements de terre. L'arrêt limitera les risques d'accident, et l'habitacle vous protégera des chutes d'objets. Une fois la secousse terminée, procédez avec prudence. Évitez les ponts ou les rampes qui pourraient avoir été endommagés par le séisme.
- Si vous êtes dans un MAGASIN OU TOUT AUTRE ENDROIT PUBLIC, ne vous précipitez pas vers les sorties. Éloignez-vous des étagères contenant des objets qui pourraient tomber.
- Si vous êtes dans la CUISINE, éloignez-vous du réfrigérateur, du fourneau, et des placards suspendus.
- Si vous êtes dans un STADE ou un THEATRE, restez dans votre siège et protégez votre tête avec vos bras. N'essayez pas de partir avant l'arrêt des secousses. Partez alors dans le calme, de façon ordonnée.
- Il est dangereux d'essayer d'évacuer un bâtiment pendant une secousse car de nombreux objets tombent ou se déplacent sous l'effet du séisme. Dans les constructions françaises, vous êtes plus à l'abri en restant où vous êtes qu'en essayant de courir vers la sortie du bâtiment.
- Attendez dans cet endroit jusqu'à la fin des secousses.
- Protégez-vous la tête avec les bras.
- N'allumez pas de flamme.
- Ne téléphonez pas.
- **Après la première secousse**
  - En cas de séisme de faible intensité :
    - Rentrez chez vous avec précaution
    - Aérez bien votre habitation.
    - N'allumez pas de flamme avant d'avoir la certitude qu'il n'y a pas de fuite de gaz.
    - Vérifiez que personne n'est resté coincé dans les ascenseurs. Prévenez les secours en cas de besoin.
  - En cas de séisme important :
    - Évacuez le bâtiment dès l'arrêt des secousses en faisant bien attention aux objets qui sont tombés par terre et à ceux qui menacent de le faire. Surtout n'utilisez pas les ascenseurs !



- Éloignez-vous rapidement du bâtiment.
- Pensez à emporter les objets de première nécessité (par exemple une couverture en hiver )
- Coupez les réseaux si vous en avez la possibilité.
- Méfiez-vous des répliques. Elles se produisent fréquemment dans les minutes, les jours, les semaines, et même les mois qui suivent un tremblement de terre.
- Aidez vos voisins, en particulier les plus vulnérables (personnes âgées, personnes à mobilité réduite, enfants...)
- Restez loin des fenêtres. Elles peuvent se briser avec une telle force que vous pouvez être blessé même à quelques mètres.
- Attendez-vous à ce que les systèmes anti-incendie se déclenchent même s'il n'y a aucun feu dans l'immeuble.
- Si vous êtes dans un secteur montagneux, voire proche de pentes ou de falaises qui risquent de se révéler instables, soyez vigilants. Des chutes de pierres, des éboulements et des glissements de terrain sont possibles.
- En cas d'ensevelissement : se manifester en tapant sur les parois.
- Examinez-vous pour déceler d'éventuelles blessures. Vous pourrez mieux vous préoccuper des autres et serez plus utile pour les secours si vous n'êtes pas blessé ou si vous avez déjà reçu les premiers soins.
- Lorsque cela est possible, avant de porter assistance aux secours, protégez-vous contre d'éventuelles nouvelles blessures en mettant un pantalon, une chemise ou un tee-shirt aux manches longues, des chaussures dures et des gants de travail.
- N'essayez pas de déplacer les personnes blessées sans l'avis des secours professionnels à moins qu'elles ne soient en danger immédiat pour leur survie.
- Écoutez la radio.
- N'utilisez le téléphone qu'en cas d'extrême urgence. Les réseaux téléphoniques seront vite saturés. Il est important que les appels d'urgence aient la possibilité d'être passés.
- Vous devez surveiller vos animaux de compagnie. Il est conseillé de les placer dans un endroit clos. Leur comportement peut changer nettement après un tremblement de terre. Ils peuvent devenir agressifs.
- Faites attention aux lignes électriques tombées ou aux conduites de gaz endommagées. De manière générale, évitez les secteurs endommagés.
- Ne rentrez pas chez vous sans l'autorisation des autorités compétentes. Les répliques d'un tremblement de terre peuvent endommager davantage les bâtiments fragilisés.



- **Le retour dans le logement**

Vous venez de recevoir l'autorisation de pénétrer dans votre habitation temporairement ou définitivement, n'oubliez pas de :


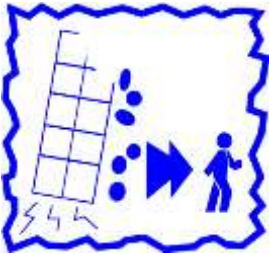



- Vérifiez l'eau et l'électricité. En cas de fuite, ouvrez les fenêtres et les portes.
- Nettoyez les produits toxiques renversés, les agents de blanchiment, l'essence ou autres liquides inflammables.
- Ne pas fumer à l'intérieur des bâtiments.
- Ouvrir les portes d'armoire et de placards avec précaution. Le contenu a pu avoir été secoué, voire cassé pendant le tremblement de terre et peut tomber, créant d'autres dégâts ou dommages.
- Inspectez votre maison. Pour ce faire, n'employez que des lampes-torches à piles. Toute flamme peut déclencher un incendie à l'intérieur de votre logement (une fuite de gaz ou des émanations de produits inflammables ne sont pas toujours détectables à l'odeur).
- Demandez un avis technique sur l'état du bâtiment.
- Inspectez soigneusement toute la conduite de votre cheminée. Des dommages indécélables de l'extérieur peuvent avoir été causés par la chute de débris. Des fissures dans des cheminées peuvent être la cause, des années plus tard, d'un incendie.
- Prendre les photos des dommages causés à votre maison comme à son contenu, elles seront utiles pour vos déclarations de sinistre.
- Attendre l'autorisation des pouvoirs publics avant de rouvrir les réseaux.

Premiers gestes de renforcement à avoir :

- Personne n'est en mesure de prédire les répliques. Si vous êtes autorisé à entrer, c'est que votre logement ne présente pas de danger de s'effondrer dans son état actuel. Mais, en prévision des prochaines secousses, voilà les premiers gestes et réflexes de renforcement à avoir pour éviter que les dégâts n'augmentent :
- Protéger l'édifice des dégâts ultérieurs dus à la désorganisation des tuiles, aux infiltrations à travers les matériaux de couverture ou au système de tuyauterie mal raccordé.
- Démolir les éléments qui ne tiennent pas et qui ne sont pas indispensables à votre confort : faux-plafonds, balcon, corniches, cheminées.
- Étayer les éléments qui ne tiennent pas bien et qui sont nécessaires à votre réinstallation: escaliers, linteaux, planchers.
- Mettre un soutien (contrefort par exemple) aux éléments de la structure qui peuvent s'ouvrir (façade désolidarisée des murs intérieurs).



## LES RÉFLEXES QUI SAUVENT

<i>PENDANT</i>			<i>APRES</i>	
				
Abritez-vous sous un meuble solide loin des fenêtres	Quittez la zone dangereuse	Évacuez le bâtiment	Si possible fermez gaz et électricité	Rejoignez le lieu de regroupement



# RENSEIGNEMENTS PRATIQUES



## RENSEIGNEMENTS PRATIQUES

Pompiers : **18** (téléphone fixe) ou **112** (téléphone portable)

Police : **17**

Gendarmerie : **17**

SAMU : **15**

**Préfecture de la Région Cote d'Or**

Sous Préfecture de :

**Conseil Régional de  
03 87 33 60 00**

**Conseil Général de la Cote d'Or**

**Direction Départementale du Territoire (DDT)**

**Direction Départementale de la Cohésion Sociale**

**Direction Départementale de la Sécurité Publique (DSP)**

**Direction Interdépartementale des Routes Est (DIR-EST)**

**Direction Départementale du Travail de l'Emploi et de la  
Formation Professionnelle (DDTEFP)**

**Direction Régionale de l'Environnement, de l'Aménagement et  
du Logement (DREAL)**

**Direction Régionale SNCF**



**Institut de Physique du Globe - Strasbourg**  
**03 90 24 00 57**

**Bureau des Recherches Géologiques et Minières (BRGM)**

METEO France [www.meteofrance.com](http://www.meteofrance.com)  
**08 99 71 02 21**

**Service Départementale d'Incendie et de Secours (SDIS)**

VIGICRUES [www.vigicrues.ecologie.gouv.fr](http://www.vigicrues.ecologie.gouv.fr)

**Service Interministériel de défense et de Protection Civiles**



# PLAN D'AFFICHAGE



## PLAN D'AFFICHAGE

La réglementation prévoit l'organisation des modalités d'affichage des consignes de sécurité à appliquer en cas de survenance du risque.

L'affichage est effectué par les propriétaires dont les immeubles sont situés dans la zone d'information préventive, répertoriés dans la liste figurant ci-après.

### Il concerne :

- ❖ Les établissements recevant du public ayant une capacité d'accueil supérieur à 50 personnes;
- ❖ Les immeubles destinés à l'exercice d'une activité industrielle, commerciale, agricole ou de service, dont le nombre d'occupant dépasse 50 personnes;
- ❖ Les campings de plus de 15 tentes;
- ❖ Les locaux d'habitation de plus de 15 logements.

Ces affiches, réalisées par les services de la Mairie, seront envoyées à chaque propriétaire et devront être apposées à chaque entrée de bâtiment.



*Ont été recensés les bâtiments et établissements suivants :*

**ETABLISSEMENTS RECEVANT DU PUBLIC  
DE PLUS DE 50 PERSONNES**

<b>Raison sociale</b>	<b>Adresse</b>	<b>Coordonnées professionnelles</b>	<b>Identité de l'exploitant</b>	<b>Activité</b>	<b>Coordonnées personnelles</b>
Restauration scolaire Colnet	Place de la Mairie	Effectif = 75		Restauration scolaire	03.80.54.09.00 (accueil)
Centre social et culturel Espace Bachelard	Rue Rolin / Place Schweich An Der Mosel	Effectif = 459		Centre de loisirs & médiathèque	03.80.54.09.00 (accueil)
Groupe scolaire La Porte d'Or (maternelle & primaire)	Place Montessori – Avenue Marguerite de Salin	Effectif mat. = 66 Effectif prim. = 95		Ecole	03.80.54.09.00 (accueil)
Eglise Notre Dame de l'Assomption	Place du 11 novembre	Effectif = 300		Salle de culte	03.80.54.09.00 (accueil)
Espace du Rocher	3 rue du Rocher	Effectif = 384		Salle de sports	03.80.54.09.00 (accueil)
Foyer du Rocher	3 rue du Rocher	Effectif = 80		Salle de réunion	03.80.54.09.00 (accueil)
Groupe Scolaire Paul Langevin (maternelle & primaire)	Impasse Félix Tisserand	Effectif mat. = 45 Effectif prim. = 91		Ecole	03.80.54.09.00 (accueil)
Espace Wallon	Avenue Marguerite de Salin (47-51)	Effectif = 1420		Salle de sports et centre musical	03.80.54.09.00 (accueil)
Salle Omnisports Georges Enselme	Rue François Pompon / rue Claus Sluter	Effectif = 782		Salle de sports	03.80.54.09.00 (accueil)
Maison de Marsannay	Chemin aux Vaches / route des Grands Crus	Effectif = 802		Salle des fêtes	03.80.54.09.00 (accueil)



Cellier du Prieuré	41 rue de Mazy	Effectif = ?		Salle de réunion	03.80.54.09.00 (accueil)
Maison des sociétés	85 rue de Mazy	Effectif = ?		Salle de réunion et d'exposition	03.80.54.09.00 (accueil)
Mairie	Place Jean Bart	Effectif = ?		Administration	03.80.54.09.00 (accueil)
Stade Sylvain Belleudy (Complexe Sportif de la Rente Logerot)	Rue de la Rente Logerot	Effectif tribune = 250 Effectif pourtour du terrain = 700		Stade de football	03.80.54.09.00 (accueil)
Terrain stabilisé	Rue François Thurot	Effectif = ?		Stade de football	03.80.54.09.00 (accueil)



**ETABLISSEMENTS RECEVANT DU PUBLIC PRIVES  
DE PLUS DE 50 PERSONNES**

Raison sociale	Adresse	Coordonnées professionnelles	Identité de l'exploitant	Activité	Coordonnées personnelles
ACODEGE ESAT	322 rue Dardelain	Effectif = 200			03.80.59.94.94
Big Bazar	135 rue en Charmois	Effectif = 80		Commerce	03.80.58.86.20
Boucherie Torki "BE HAL"	Allée docteur Lépine (50)	Effectif = 100	M. TORKI	Boucherie	03.80.30.72.69
Boulangerie Louis et Madeleine	4 Route de Beaune	Effectif = 59		Boulangerie	09.67.15.99.02
Brico Dépôt	1-3 route de Beaune	Effectif = ?		Matériel de bricolage	03.80.51.76.76
Cash Center	165 rue en Charmois	Effectif = 152	Mme SABRI Souad	Commerce alimentaire	09.83.50.77.48
Cuisine Schmidt	20 allée du Docteur Lépine	Effectif = 62		Commerce	03.80.51.72.20
Espace carrelage	91 Allée du Dr Lépine	Effectif = 80	M. ROCARD	Commerce	03.80.58.77.50
Golfinger	4 Route de Beaune	Effectif = 67		Commerce	09.81.92.49.57
Hardypro	1 rue des Herbiottes	Effectif = 106		Commerce	03 80 35 56 96
Carrefour Express	Centre commercial – avenue Marguerite de Salin	Effectif = 100		Superette	03.80.52.20.45
Instinct Pêche	1ter rue des Herbiottes	Effectif = 97		Commerce	03.80.52.93.64



L'animalerie	1 rue Louis Lumière / 9 rue des Terres Franches	Effectif = ?		Commerce	03.80.58.85.93
Lapeyre	Route de Beaune	Effectif = ?	M. EMBLANC Sylvain	Commerce	03.80.52.59.59
Pharmacie Centrale (Champagne Haute)	10 place du Marché / 7 place Petit Forum	Effectif = 50	Mme RAHIMI Catherine	Pharmacie	03.80.52.21.58
Restaurant Buffalo Grill	19 rue Gustave Eiffel	Effectif = 161	Mme FLACHET	Restaurant	03.80.52.99.98
Restaurant Hippopotamus	ZAC ACTI SUD, Allée Olivier de la Marche	Effectif = 201	M. GUERINEAU	Restaurant	03.80.52.04.43
Restaurant La Fontaine du Bonheur	115 Bd Charles de Gaulle	Effectif = 130	Mme Yé Jinmei	Restaurant	03.80.30.70.98
Restaurant Le Patara	69 rue de Mazy	Effectif = 162	M. BOUYSSOU Henri	Restaurant	03.80.30.06.92
Restaurant la Table du Rocher	85 route de Beaune	Effectif = 100	M. DUMAY	Restaurant	03.80.52.20.75
Restaurant Les Gourmets	8 rue du Puits de Têt	Effectif = ?	M. DETOT	Restaurant	03.80.52.16.32
Hop Coiffure	146 allée du Docteur Lépine	Effectif = 56		Coiffeur	03.80.23.60.89
Castorama	350 avenue Jean Moulin	Effectif = 5656	M. LAVOUX Christophe	Commerce	03.80.60.21.21
Centre commercial Leclerc	355 Avenue Jean Moulin - Zone Acti- Sud	Effectif = 4520	M. MILESI	Supermarché	03.80.58.71.00
Bowling de Bourgogne	806 rue de la Pièce Cornue	Effectif = 589	M. DUCASTEL Yves	Bowling	03.80.51.70.80
But	4 rue Louis Lumière	Effectif = 1438	M. LEGER	Commerce meubles	03.80.52.83.83
Centre commercial NOZ	708 Bis rue de la Pièce Cornue	Effectif = 1265	Mme GAUTRAIS	Commerce	03.80.54.33.50



Château de Marsannay	Route des Grands Crus / rue des Vignes	Effectif = ?		Viticulture	03.80.51.71.11
Collège Marcel Aymé	1 rue Claus Sluter	Effectif = 460	M. ROUSSEAU	Collège	03.80.54.83.00
Grand Frais	146 Allée du Dr Lépine	Effectif = 599		Commerce alimentaire	03.80.54.94.97
Hotel "B and B" Hotel Dijon Sud 1	23 avenue Jean Moulin	Effectif = 172	Mme CARRON	Hôtel	08.92.78.80.38
Hotel "villages hotel B and B" Dijon Sud 2	190 allée Olivier de la Marche	Effectif = 163		Hôtel	08.92.70.75.25
Hôtel Bonsaï Escale	61 rue en Charmoie-Zone Acti Sud	Effectif = 156	M. LECRIMIER Bernard	Hôtel	03.80.51.01.01
Hôtel Première Classe Dijon Sud	80 Allée Olivier de La Marche	Effectif = ?	M. VOLATIER	Hôtel	08.92.70.72.43
Hôtel Restaurant Balladins Supérieurs	84 route de Beaune	Effectif = 339	Mme COURTALIN Florence	Hôtel / Restaurant	03.80.51.10.00
Hôtel restaurant Novotel Dijon Sud	11 route de Beaune	Effectif = 643	M. COQUEAU	Hôtel / Restaurant	03.80.51.59.00
King Jouet	140 avenue Jean Moulin	Effectif = 742		Commerce	03.80.54.05.80
Cadorama Cash	624 rue de la Pièce Cornue	Effectif = 672	M. BOVE	Commerce	03.80.52.80.96
Flunch	355 avenue Jean Moulin	Effectif = 347	Mme TELLIER	Restauration	03.80.51.34.48
Dijon Motoculture	57 route de Beaune	Effectif = 137	M. RUET	Vente distribution réparation article de jardin	03.80.52.61.56
Hôtel restaurant Campanile Marsannay	4 allée Olivier de la Marche	Effectif = 92	M. LENENDERS Charles	Hôtel	03.80.52.62.01
Kebab "La Kasbah"	57 Route de Beaune	Effectif = 210	Mme BOUTCHICHI Fatima	Restaurant / Salon de thé	09.53.15.60.37



Lingorama	726 rue Dardelain	Effectif = 330	M. AUPLAT Patrick	Commerce de détail de textile	03.80.52.25.87
Méto cash	145 boulevard Charles de Gaulle	Effectif = 428	M. BADONNEL	Commerce de gros	03.80.59.34.13
Plateforme du bâtiment - Point P	11 rue Gustave Eiffel	Effectif = 370		Matériaux de construction	03.80.54.48.00
Restaurant Del Arte	355 avenue Jean Moulin / 70 allée Olivier de la Marche	Effectif = 228	M. RODRIGUEZ Frédéric	Restauration	03.80.30.70.86
Restaurant Mc Donald's	100 boulevard Charles de Gaulle	Effectif = 317	M. BURNIAUX	Restauration	03.80.52.92.38
Restaurant Pizza Happy	57 route de Beaune	Effectif = 304	M. HANG	Restauration	03.80.40.22.60
VIMA	31 allée Olivier de la Marche	Effectif = 687	Mme VAILLON	Commerce	03.80.54.38.50



**IMMEUBLES DE PLUS DE 15 LOGEMENTS**

<b>Raison sociale</b>	<b>Adresse</b>	<b>Coordonnées professionnelles</b>	<b>Identité de l'exploitant</b>	<b>Activité</b>	<b>Coordonnées personnelles</b>
Immeuble privé	33 rue du Carré	Nbre de logements ?			
OPH 21	5 rue du Carré	Nbre de logements : 63 au total			0.810.021.000
OPH 21	Rue de la Fraternité	Nbre de logements ?			0.810.021.000
OPH 21	16 rue Henri Jarrot	Nbre de logements ?			0.810.021.000
OPH 21	6 place du Docteur Costy	Nbre de logements ?			0.810.021.000
SCIC HABITAT	1 Chemin en Méchalot	Nbre de logements ?			03.80.59.64.90
Immeuble privé	12 bis A rue de la Maladière	Nbre de logements ?			
Immeuble privé	12 bis B rue de la Maladière	Nbre de logements ?			
OPH 21	allée Pierre Munier	Nbre de logements ?			0.810.021.000
OPH 21	11A,B, C et D avenue Jean Moulin	Nbre de logements : 24 au total (dans 4 bâtiments différents)			0.810.021.000
Résidences Orvitis	5 rue Carré				
Résidences Orvitis	Place Costy				
Résidences privées	33 rue Carré				



**ETABLISSEMENTS INDUSTRIELS ET COMMERCIAUX DE PLUS DE 50 SALARIES**

Identification de l'entreprise	Identification de la voie	Prénom de la personne	Nom de la personne	Fonction, qualité - Libellé	Téléphone	Fax	Activité principale FC - Libellé	Effectif actuel FC établissement
CASTORAMA FRANCE	AV JEAN MOULIN	BERNARD	GUIGNARD	DIRECTEUR D'ETABLISSEMENT	0380515400	0380602131	COMMERCE DE DETAIL DE BRICOLAGE	111
CENTRE BOURGUIGNON DE L'HABITAT	17 RUE DE LA RENTE LOGEROT	PIERRE	BUSSONE	Gérant(e)	0380550810	0380550811	TRAITEMENT DU BOIS, DEMOUSSAGE, HYDROFUGATION	50
MARSAFI LECLERC	AV JEAN MOULIN	PATRICE	MILESI	Président de SAS	0380587100		HYPERMARCHE A PREPOND ALIM SOUS ENSEIGNE E. LECLERC	119
STEF LOGISTIQUE	4 RUE GUSTAVE EIFFEL	NICOLAS	ETIENNE	RESPONSABLE DE SITE			TRANSPORT ROUTIER AVENANT LOGISTIQUE	70
QUALITY SERVICE FRANCE	229 RUE DU CENTRE ARCO	PATRICE	NEGRINAT	DIRECTEUR	0380450800	0380450809	NETTOYAGE INDUSTRIEL	58
PENNEQUIN	601 RUE DE LA PIECE LEGER	FRANCIS	PENNEQUIN	Gérant(e)	0380549898	0380549899	TERRASSEMENT, BATIMENT, TRAVAUX PUBLICS - LOCATION D'ENGINS & MATERIELS	68
METRO CASH + CARRY FRANCE	BD CHARLES DE GAULLE	OLIVIER	BADONNEL	DIRECTEUR D'ETABLISSEMENT	0380593402	0380593429	COMMERCE EN GROS (METHODE CASH AND CARRY) DE PRODUITS ALIMENTAIRES OU NON	75
MARSUD MC DONALD'S	RUE LOUIS LUMIERE	JEAN-ROBERT	BURNIAUX	REPRESENTANT PERMANENT DIRIGEANT PM	0380529238	0380529247	RESTAURATION RAPIDE	52
REALISATIONS ELECTRIQUES RELEC	415 RUE DARDELAIN	JOAQUIM	POCAS	DIRECTEUR D'ETABLISSEMENT	0380528140	0380528281	INSTALLATION ELECTRIQUE, MAINTENANCE AUTOMATISME INDUSTRIEL	60



Marie de MARSANNAY-LA COTE  
Place Jean Bart  
21160 MARSANNAY-LA COTE  
Tél : 03 80 54 09 00  
Fax : 03 80 54 09 01  
Site : [www.ville-marsannaylacote.fr](http://www.ville-marsannaylacote.fr)



Dossier d'Information Communal sur les Risques Majeurs  
Réalisé par la Mairie de MARSANNAY-LA COTE  
en collaboration avec le cabinet RISK Partenaires 54200 Toul  
Édité en novembre 2013